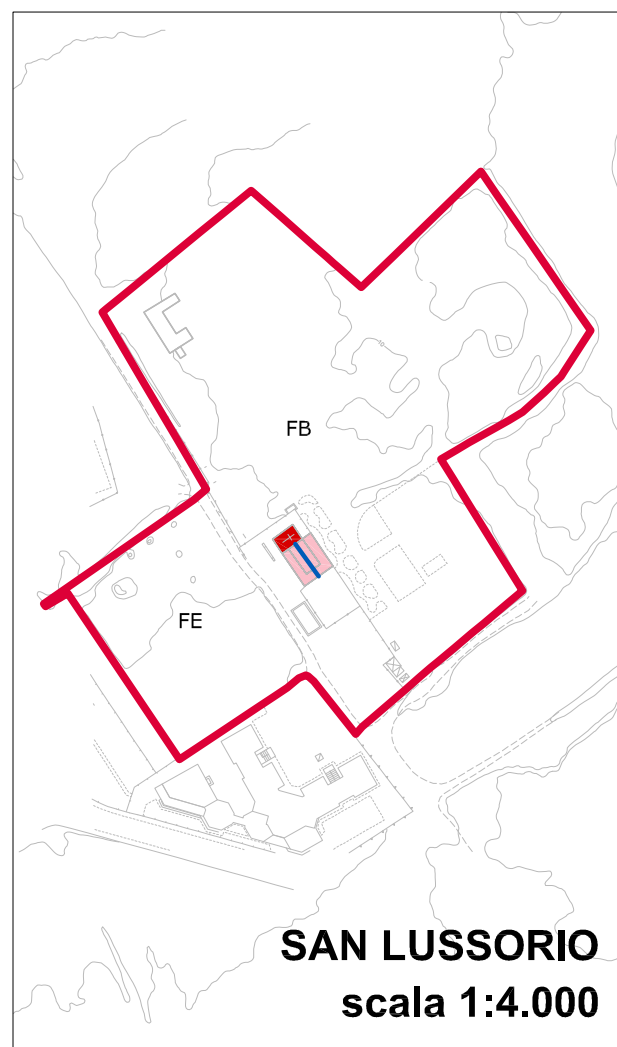
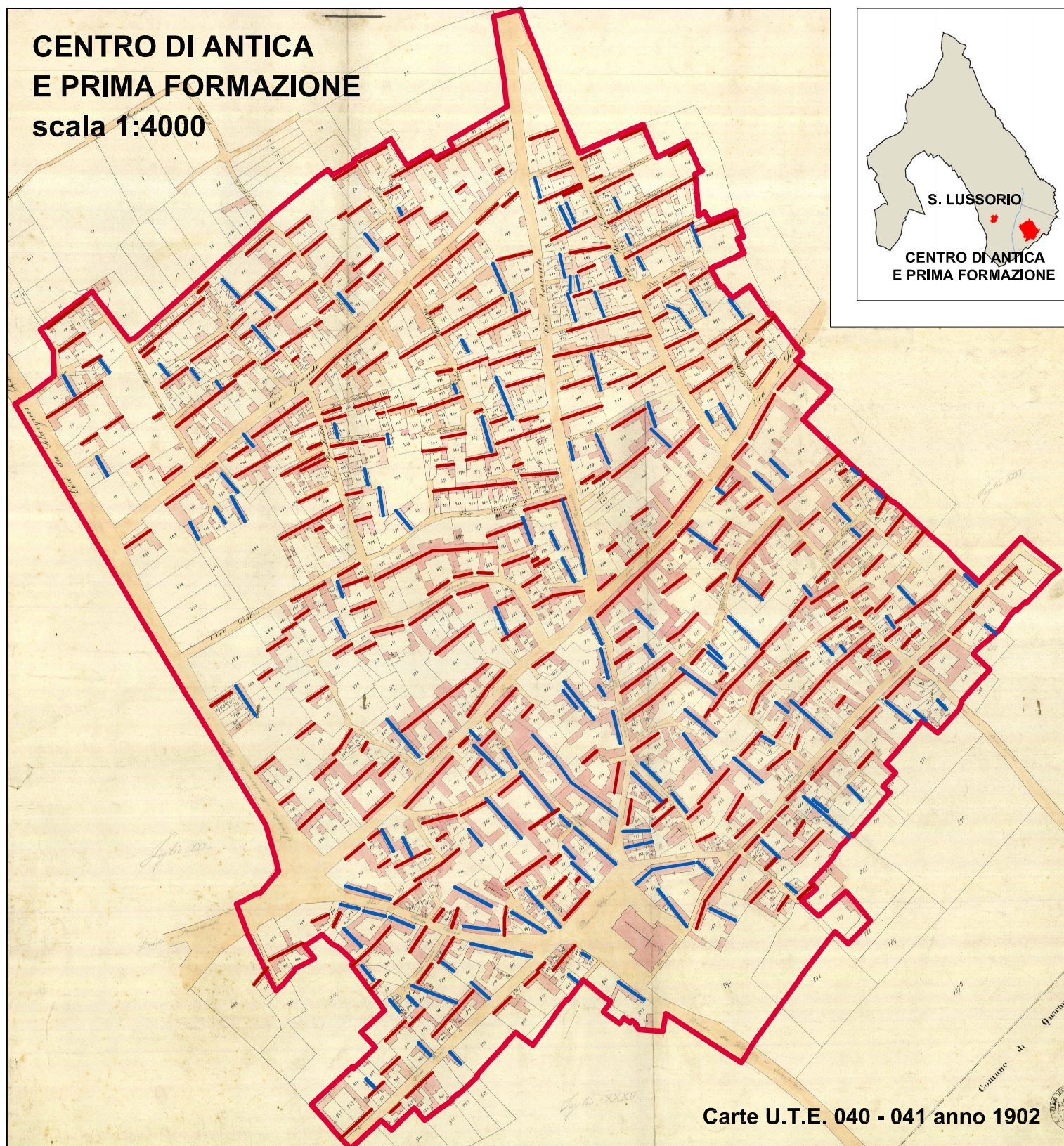








**CENTRO DI ANTICA
E PRIMA FORMAZIONE**
scala 1:4000



-  Limite del centro storico
-  Prima metà '800
-  Seconda metà '800 - 1902
-  1903 - 1953
-  Orientamento NE - SO
-  Orientamento NO - SE

n.b. Gli orientamenti prevalenti degli edifici derivano dallo sfruttamento dell'esposizione solare ottimale in relazione all'orientamento dei percorsi e alle caratteristiche morfologiche del territorio prevalente pianeggiante.

LEGENDA

ALLEGATO ALLA DELIBERA
DI N. DEL

COMUNE DI SELARGIUS
Provincia di Cagliari

Assessorati all'Urbanistica e Viabilità

AREA 5: Urbanistica, Edilizia, Sportello Unico

PIANO PARTICOLAREGGIATO DEL CENTRO STORICO
VARIANTE IN ADEGUAMENTO
ALL'ART.52 DELLE N.T.A. DEL P.P.R.

Analisi del sistema urbano: Individuazione delle
invarianti della struttura urbana storica - orientamento
dei corpi di fabbrica residenziali

Elaborato N. 6.6

Data: Ottobre 2014
Agg.:

Direttore d'Area: Dott. Ing. Pierpaolo Fois

Scala: 1:4000

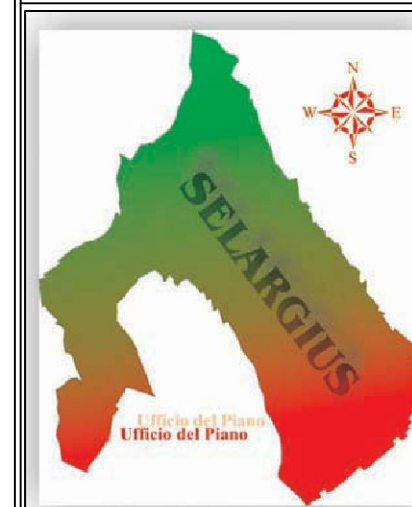
Gruppo di Progettazione:

Dott. Ing. Pierpaolo Fois
Dott. Ing. Maura Salis
Dott. Ing. Giovanni Murgia
Geom. Mariano Putzulu
Geom. Alessio Gallus
Geom. Cristina Secci
Geom. Raffaele Cara
Dott. Ing. Valeria Sarritzu
Dott. Arch. Sergio Pileri
Dott. Arch. Alceo Vado
COMPUCART Società Cooperativa A.r.l.
Dott. Ing. Francesco Ledda
Dott. Ing. Lorenzo Sididi

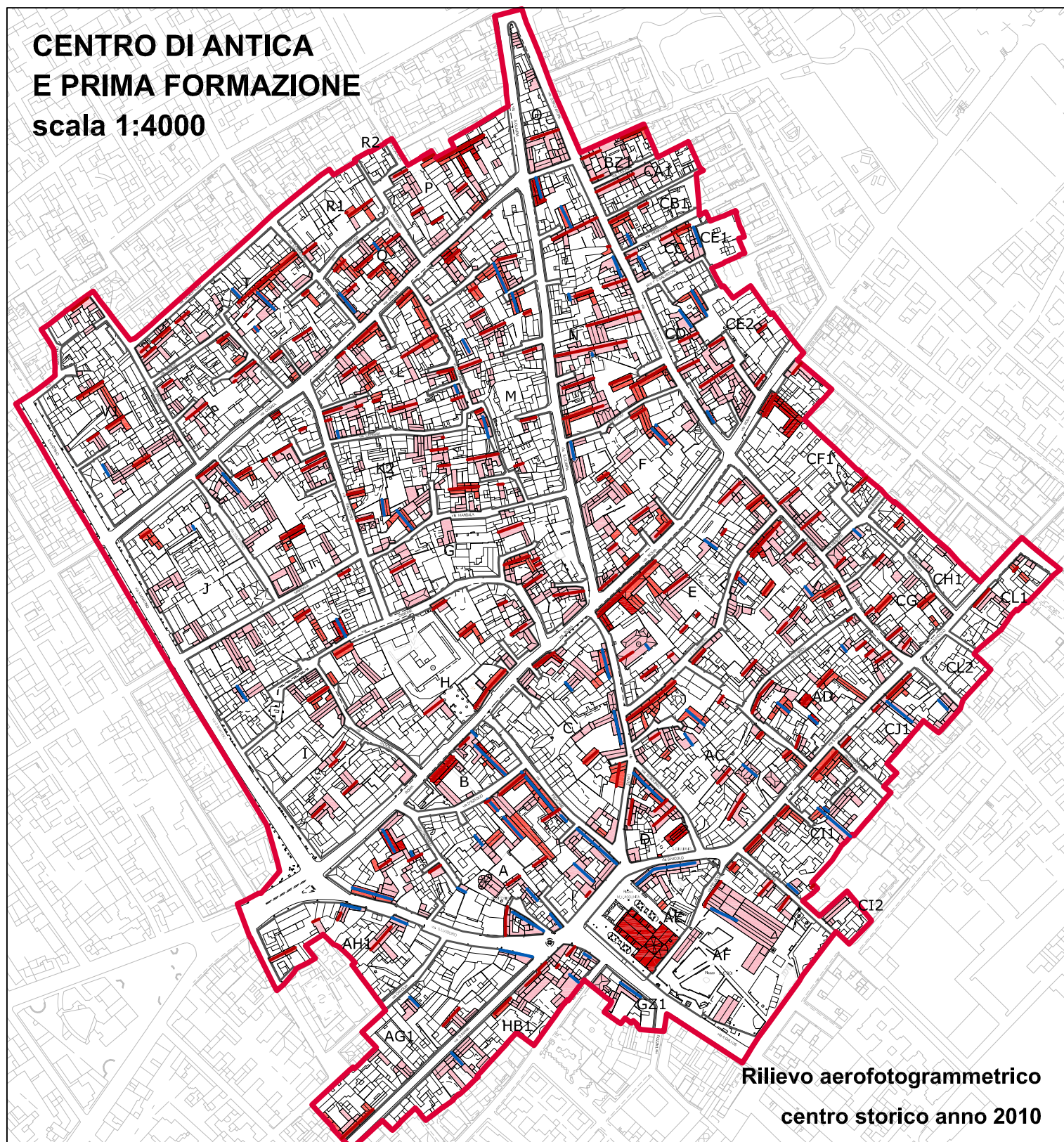
L'Assessore all'Urbanistica
(Fabrizio Canetto)

Il Vice Sindaco
(Pier Luigi Concu)

Il Sindaco
(Gian Franco Cappai)



**CENTRO DI ANTICA
E PRIMA FORMAZIONE**
scala 1:4000



Rilievo aerofotogrammetrico
centro storico anno 2010