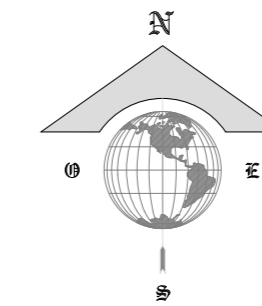
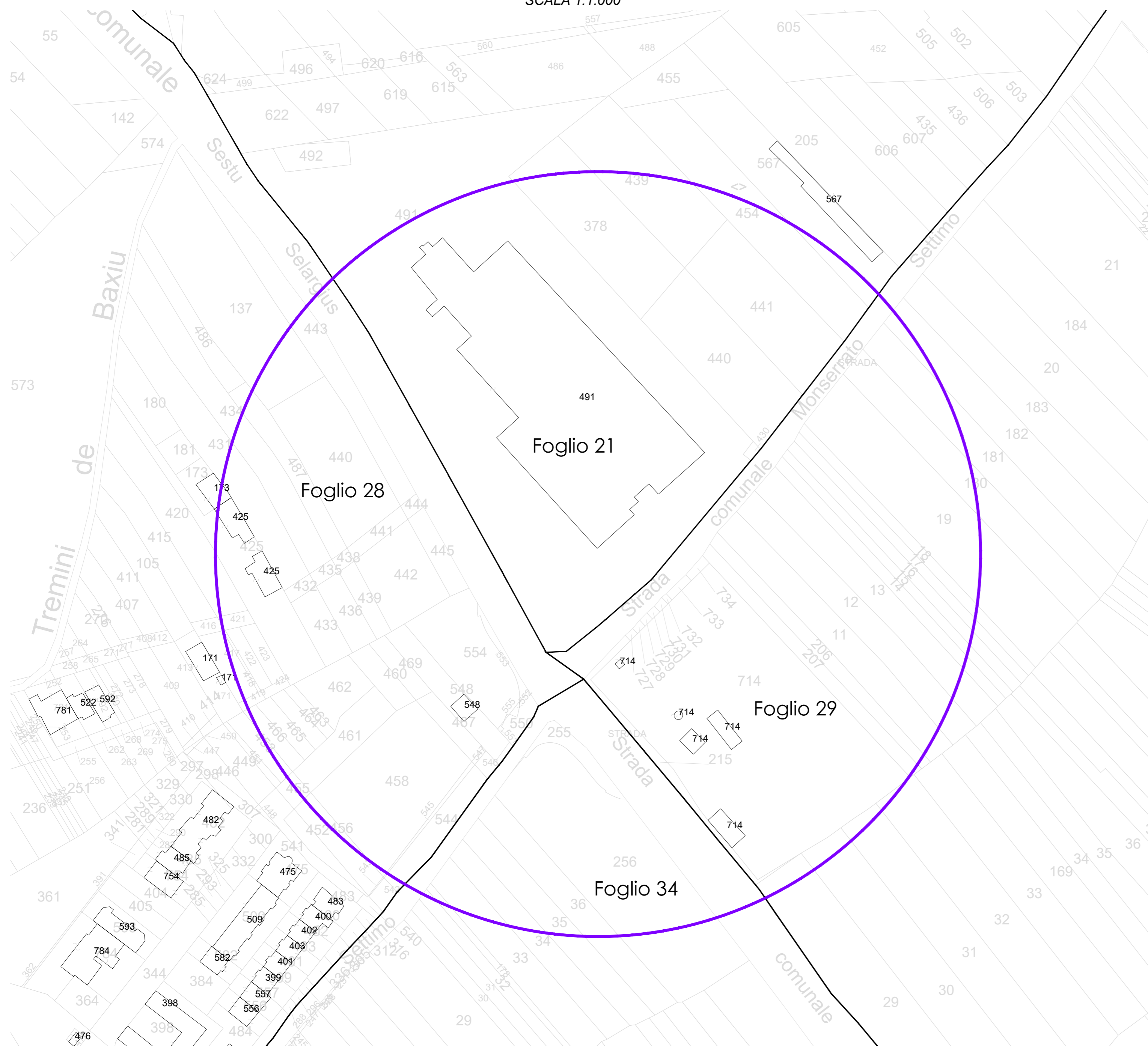


PLANIMETRIA CATASTALE  
SCALA 1:1.000



AREA INTERVENTO



## COMUNE DI SELARGIUS

PROVINCIA DI CAGLIARI

PROGETTO:

ADEGUAMENTO VIABILITA' VEICOLARE PER IL MIGLIORAMENTO DELLA SICUREZZA DELLA CIRCOLAZIONE STRADALE, NEL TRATTO DELLA VIA NENNI COMPRESO TRA LA SS554 E LA VIA DELLE AZALEE  
Progetto Definitivo

OGGETTO:

PLANIMETRIA CATASTALE

COMMITTENTE:

MD Immobiliare S.p.A.  
Zona Industriale A.S.I. - Capannone 18 - Gricignano di Aversa (CE)



Aerofoto Google Maps

TAVOLA

Tav.03

SCALA

1:1.000

DATA

Dicembre 2017

REV.	DATA	COMMENTO
REV-00	17.10.2017	PRIMA EMISSIONE
REV-01	28.12.2017	RF Richiesta Integrazioni Prot. ADD_c_08017/11/2017.0941794


COD. DOCUMENTO: 116-16\_MD Selargius-Viabilita'\_Rev.01\_28.12.2017.dwg

IL PROGETTISTA

Ing. Valerio Manca


COLLABORATORI

Ing. Francesco Contini  
Ing. Andrea Carta  
Ing. Ilaria Firinu  
Geom. Pierluigi Orrù



IL COMMITTENTE

MD IMMOBILIARE S.p.A.



PROGETTAZIONE ARCHITETTONICA E IMPIANTISTICA

STUDIO TECNICO ING. VALERIO MANCA

Sede: VIA UMBRIA, 229 - 09170 - ORISTANO

Tel / Fax. +39 0783 359114 - Cell. +39 329 0522924

e-mail: valmanca@tiscali.it - g.mail: ing.v.manca@gmail.com