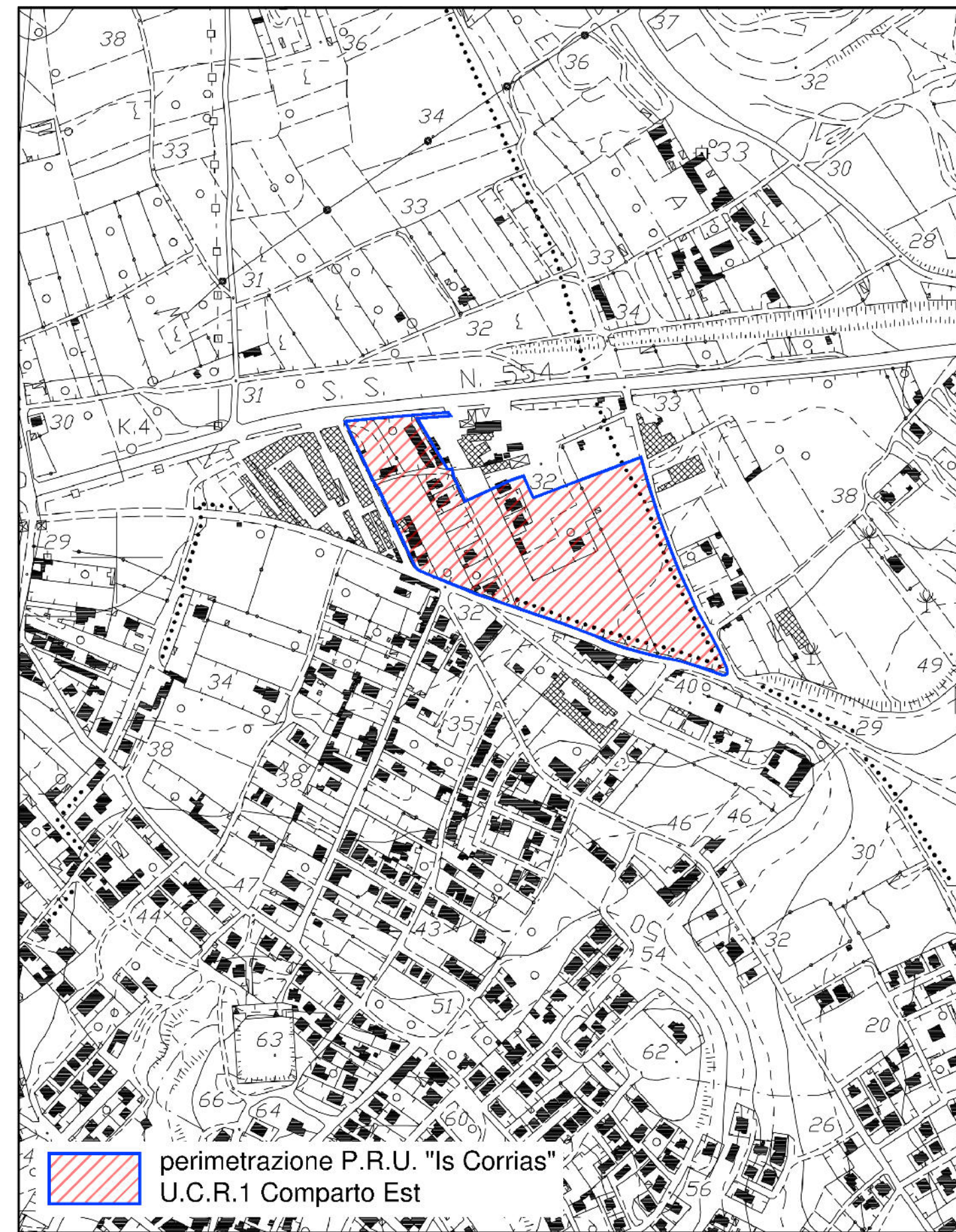


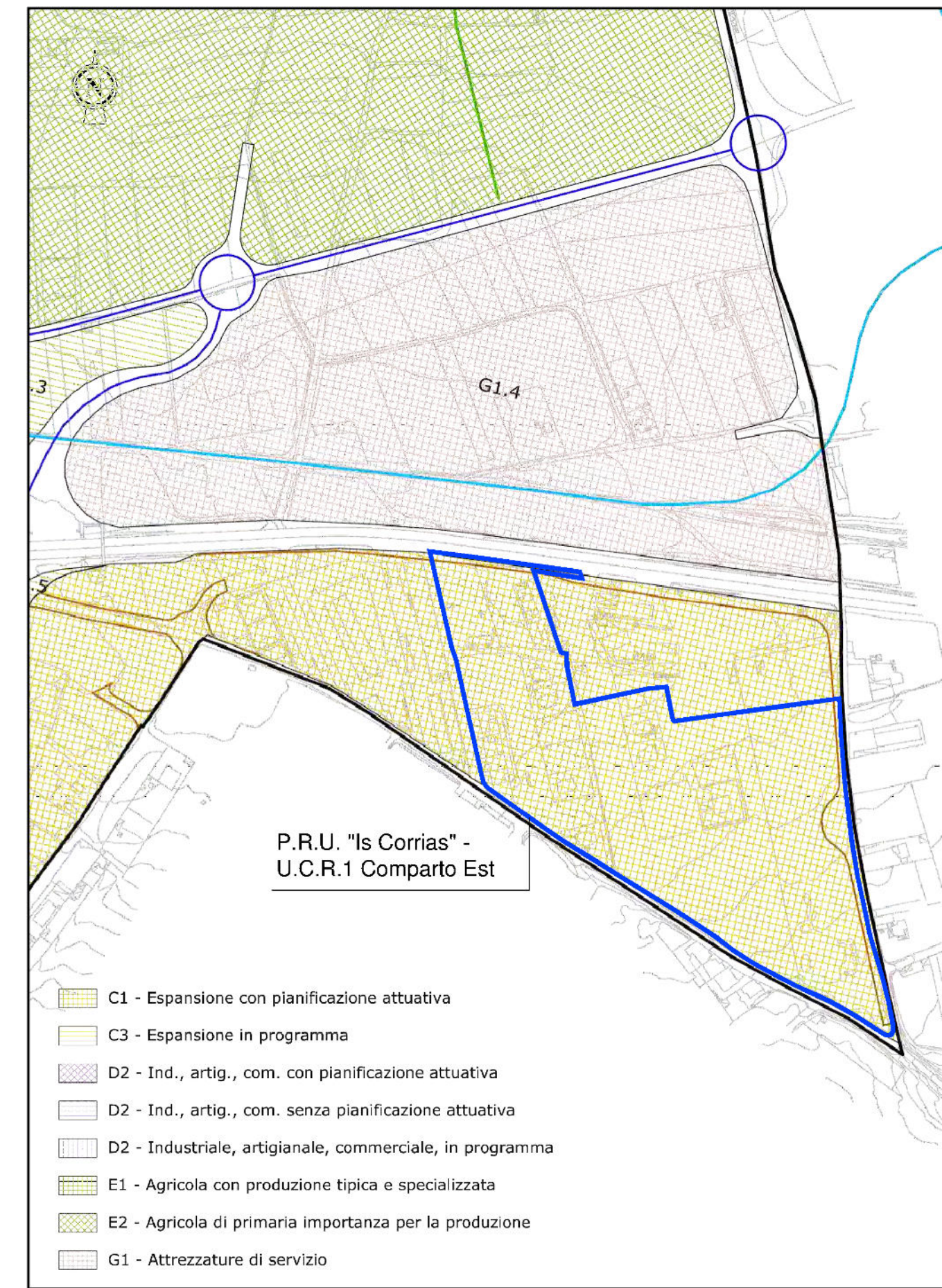
Cartografia I.G.M.

scala 1: 50.000



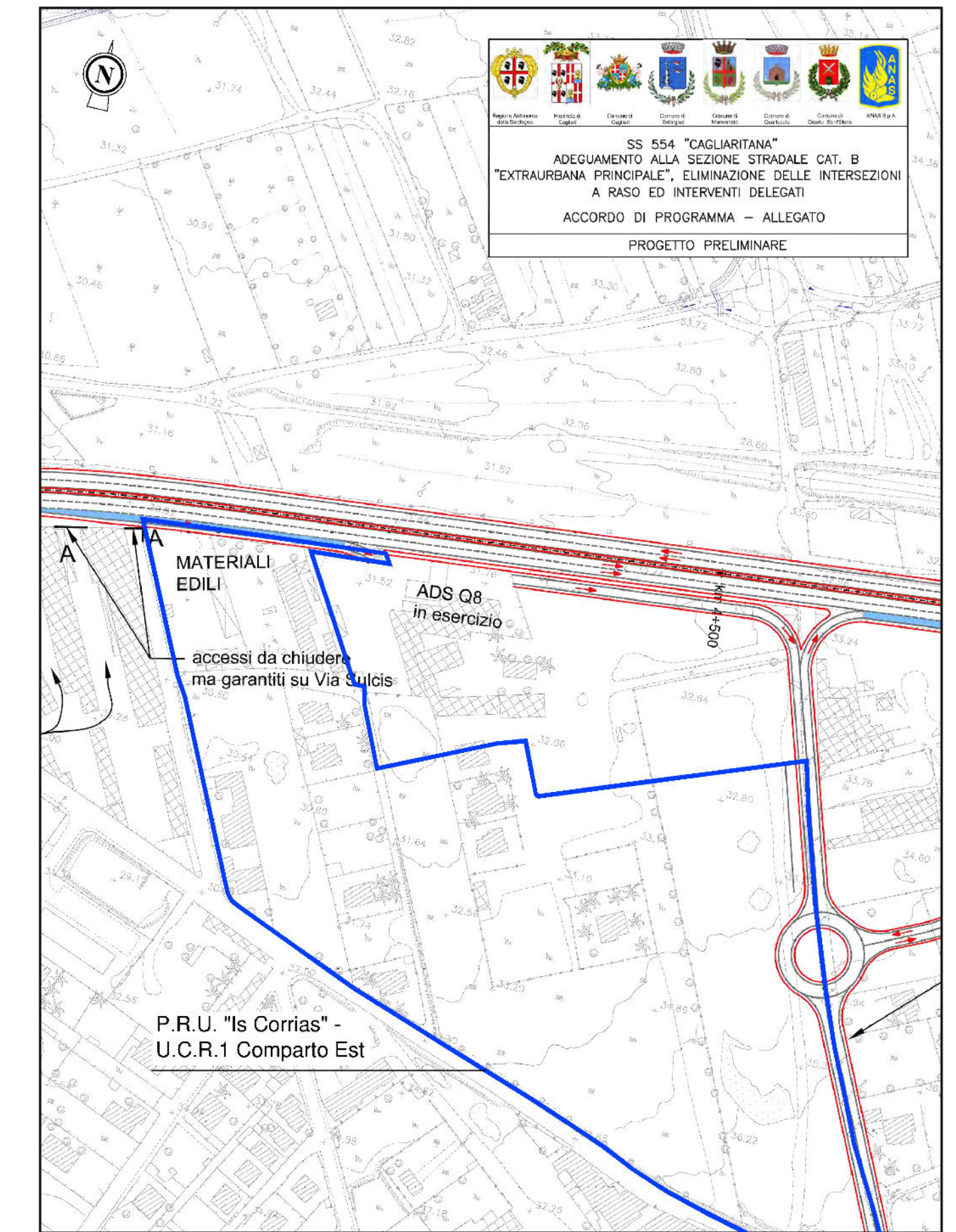
Aerofotogrammetria

scala 1: 5.000



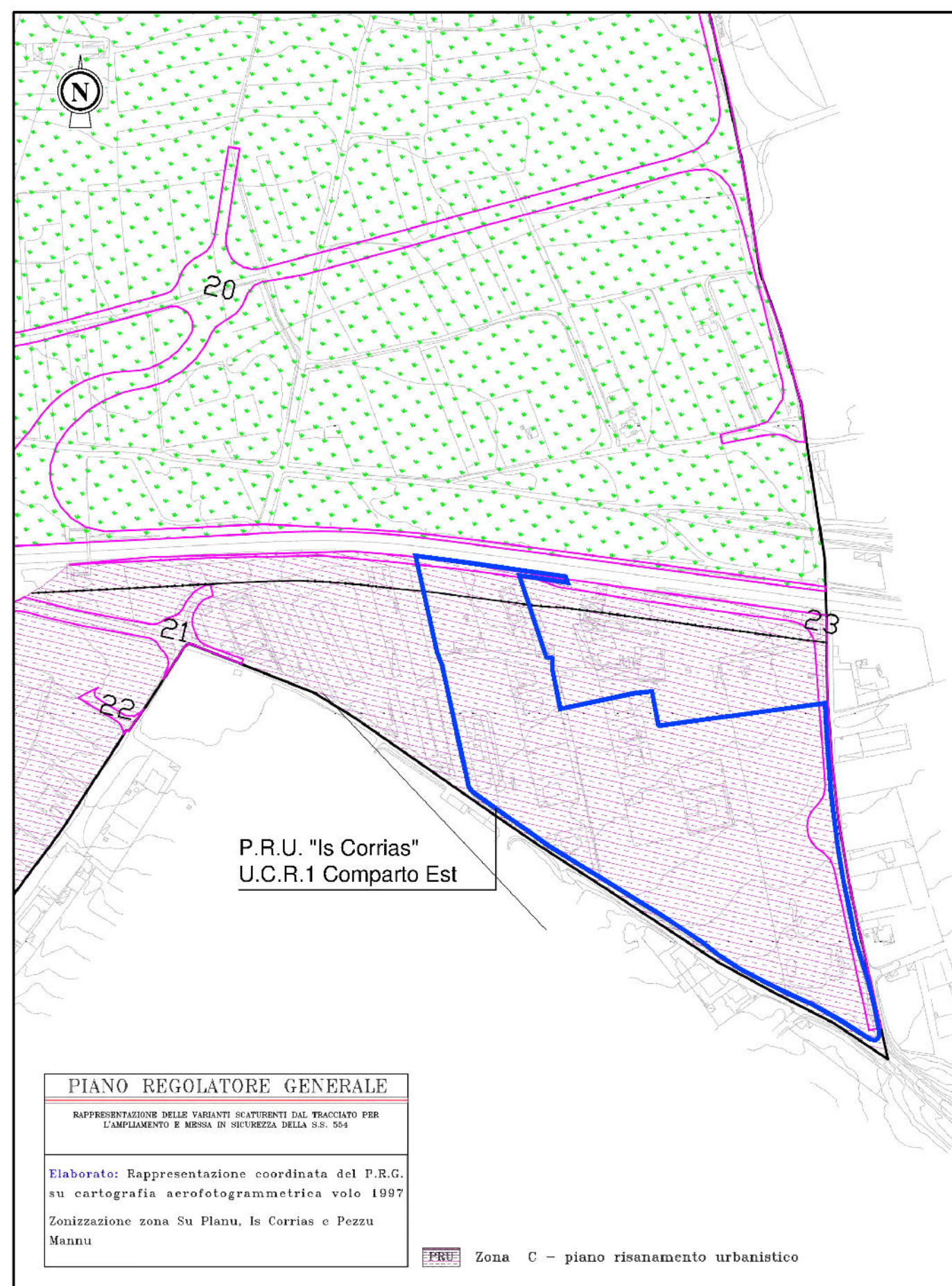
Stralcio P.U.C.

scala 1: 4.000



Stralcio "Accordo di Programma" allargamento S.S.554

scala 1: 2.000



Stralcio P.R.G. in variante

scala 1: 4.000

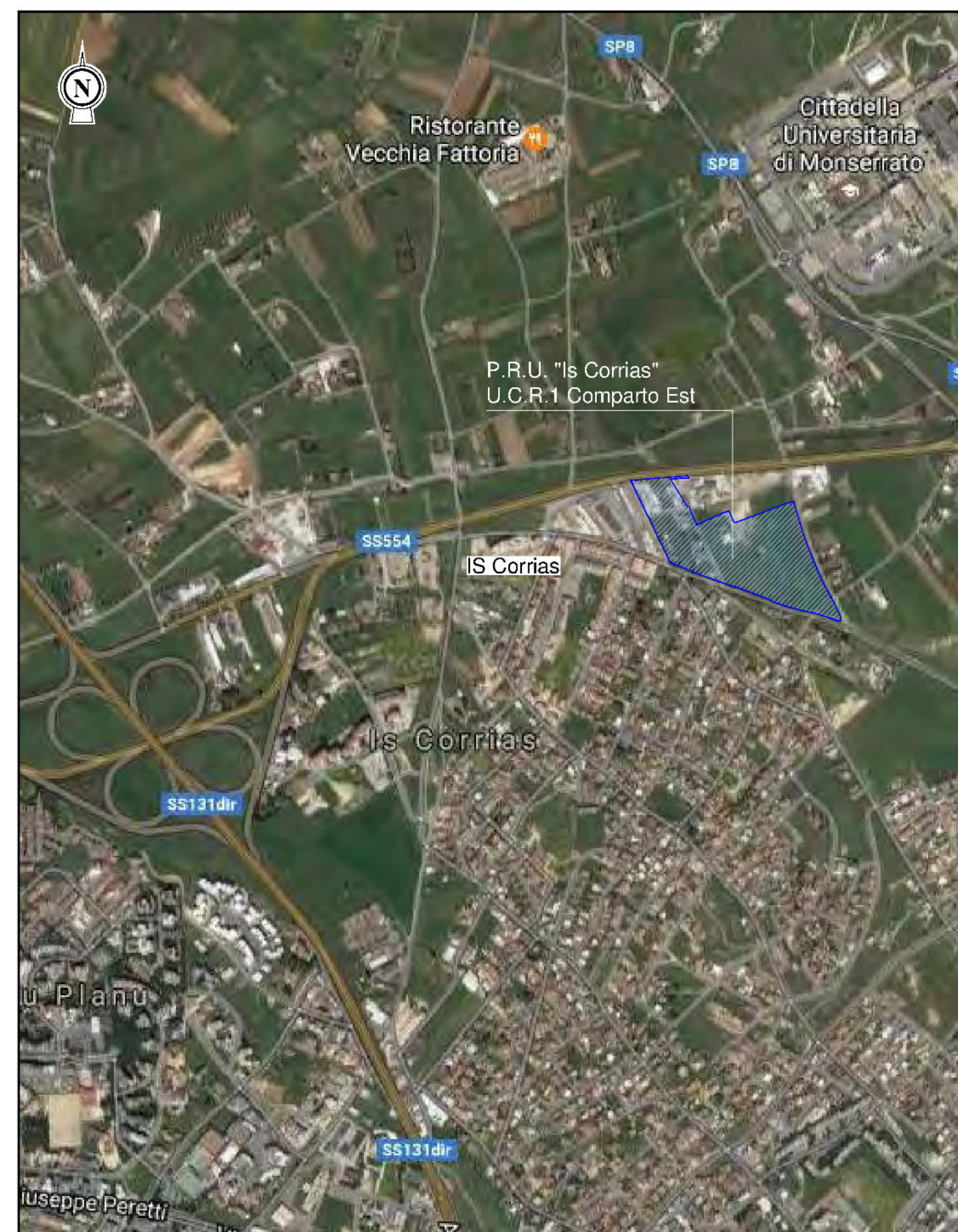


Foto aerea zenitale



Foto aerea zenitale di dettaglio

**COMUNE DI SELARGIUS**  
Provincia di Cagliari

**P.R.U.**  
**Piano di Risanamento Urbanistico**  
**"Is Corrias"**  
**U.C.R.1 - COMPARTO EST**

**PROPOSTA DI VARIANTE URBANISTICA**

**PROPOSTA CONVENZIONAMENTO**  
**STRALCIO**

**Inquadramento Territoriale**  
Corografia I.G.M. - Aerofotogrammetria  
Stralcio Strumento Urbanistico - Foto Aeree

|   |   |
|---|---|
| <p><b>Studio LOBINA</b><br/>Architettura<br/>Urbanistica<br/>Ingegneria<br/>09047 Selargius (CA)<br/>Via Trieste, 93<br/>Tel: 070-64.85.17<br/>Telefax 070-65.38.28<br/>E-mail: studioblobina@iscali.it</p> | <p>L'Ufficio Tecnico</p>  |
| <p>Elaborato: Rappresentazione coordinata del P.R.G. su cartografia aerofotogrammetrica volo 1997<br/>Zonizzazione zona Su Planu, Is Corrias e Pozzu Mannu</p>  | <p>Allegato Tavola<br/><b>B 01</b></p>                          |
| <p>I Progettisti<br/><b>Arch. Luigi Lobina</b></p>  | <p>Scala File<br/>varie Selargius 1:3 - IS CORRIAS UCR1 EST</p> |
| <p>Il Committente:<br/><b>Sig. CANNAS FRANCO</b><br/><b>Soc. RE.MO. S.R.L.</b></p>  | <p>Data Agg.to<br/><b>Ott. 2017</b></p>                         |