



COMUNE DI SELARGIUS

PROVINCIA DI CAGLIARI

PROGETTO:

ADEGUAMENTO VIABILITA' VEICOLARE PER IL MIGLIORAMENTO DELLA SICUREZZA DELLA CIRCOLAZIONE STRADALE, NEL TRATTO DELLA VIA NENNI COMPRESO TRA LA SS554 E LA VIA DELLE AZALEE
 Progetto Definitivo

OGGETTO:

PIANO PARTICELLARE DI ESPROPRIO
INQUADRAMENTO URBANISTICO
 Aree oggetto di Variante Urbanistica

COMMITTENTE:

MD Immobiliare S.p.A.
 Zona Industriale A.S.I. - Capannone 18 - Gricignano di Aversa (CE)



Aerofoto Google Maps

TAVOLA

PPE.01

SCALA

Varie

DATA

Dicembre 2017

REV.	DATA	COMMENTO
REV.00	28.12.2017	PRIMA EMISSIONE (Rif. Richiesta Integrazioni Prot. ADO_c_1580.17/11/2017.0041794)

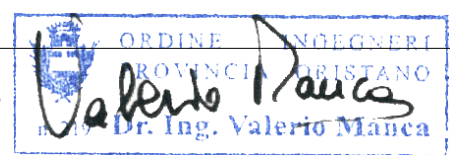
COD. DOCUMENTO: 116-16_MD Selargius-PianoPartEspr_Rev.00_28.12.2017.dwg

IL PROGETTISTA

Ing. Valerio Manca

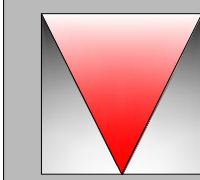
COLLABORATORI

Ing. Francesco Contini
 Ing. Andrea Carta
 Ing. Ilaria Firinu
 Geom. Pierluigi Orrù



IL COMMITTENTE

MD IMMOBILIARE S.p.A.



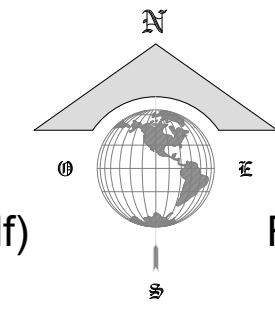
PROGETTAZIONE ARCHITETTONICA E IMPIANTISTICA

STUDIO TECNICO ING. VALERIO MANCA

Sede: VIA UMBRIA, 229 - 09170 - ORISTANO

Tel / Fax. +39 0783 359114 - Cell. +39 329 0522924

e-mail: valmanca@tiscali.it - g.mail: ing.v.manca@gmail.com

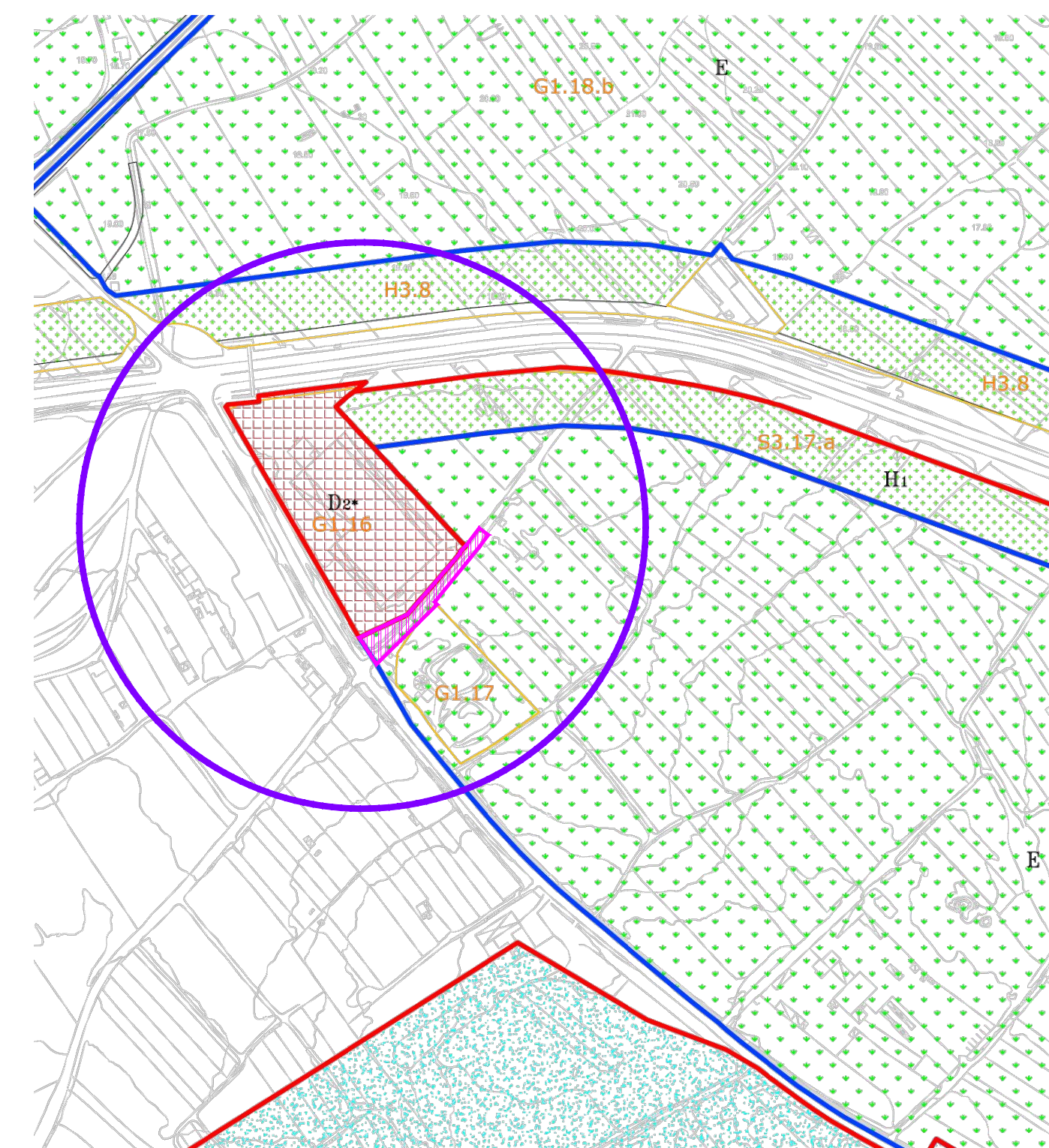
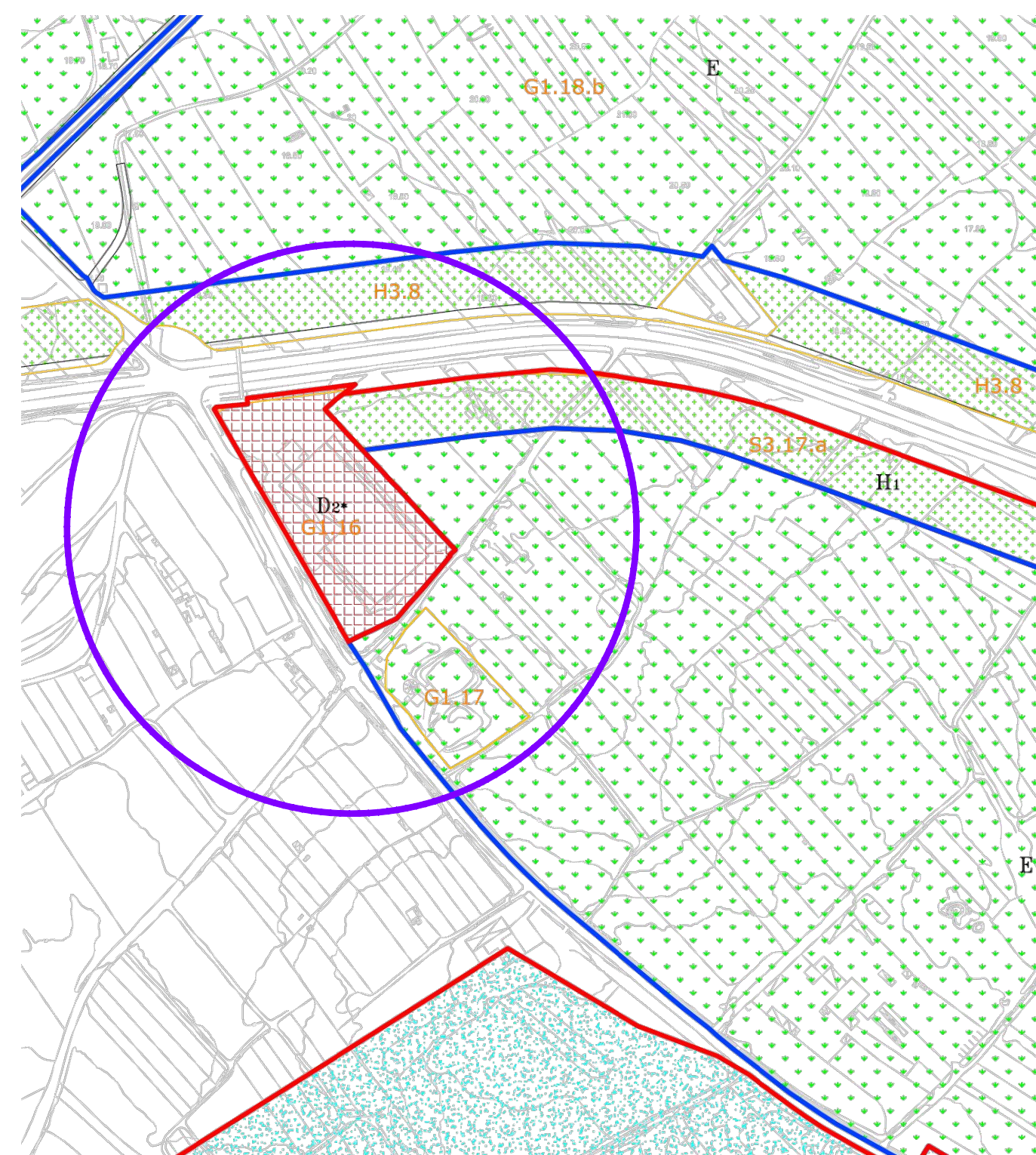



STRALCIO CARTOGRAFIA PUC "VIGENTE"

Riclassificazione Urbanistica (Rif. Elab_5_riclassificaz_centro_4000.pdf)
 SCALA 1:4.000

STRALCIO CARTOGRAFIA PUC "IN VARIANTE"

Riclassificazione Urbanistica (Rif. Elab_5_riclassificaz_centro_4000.pdf)
 SCALA 1:4.000



 Variante Urbanistica al PUC vigente, delle Aree oggetto di occupazione:
 - da "Zona E" a Viabilità Comunale a servizio delle "Zone E/G"

AREA INTERVENTO