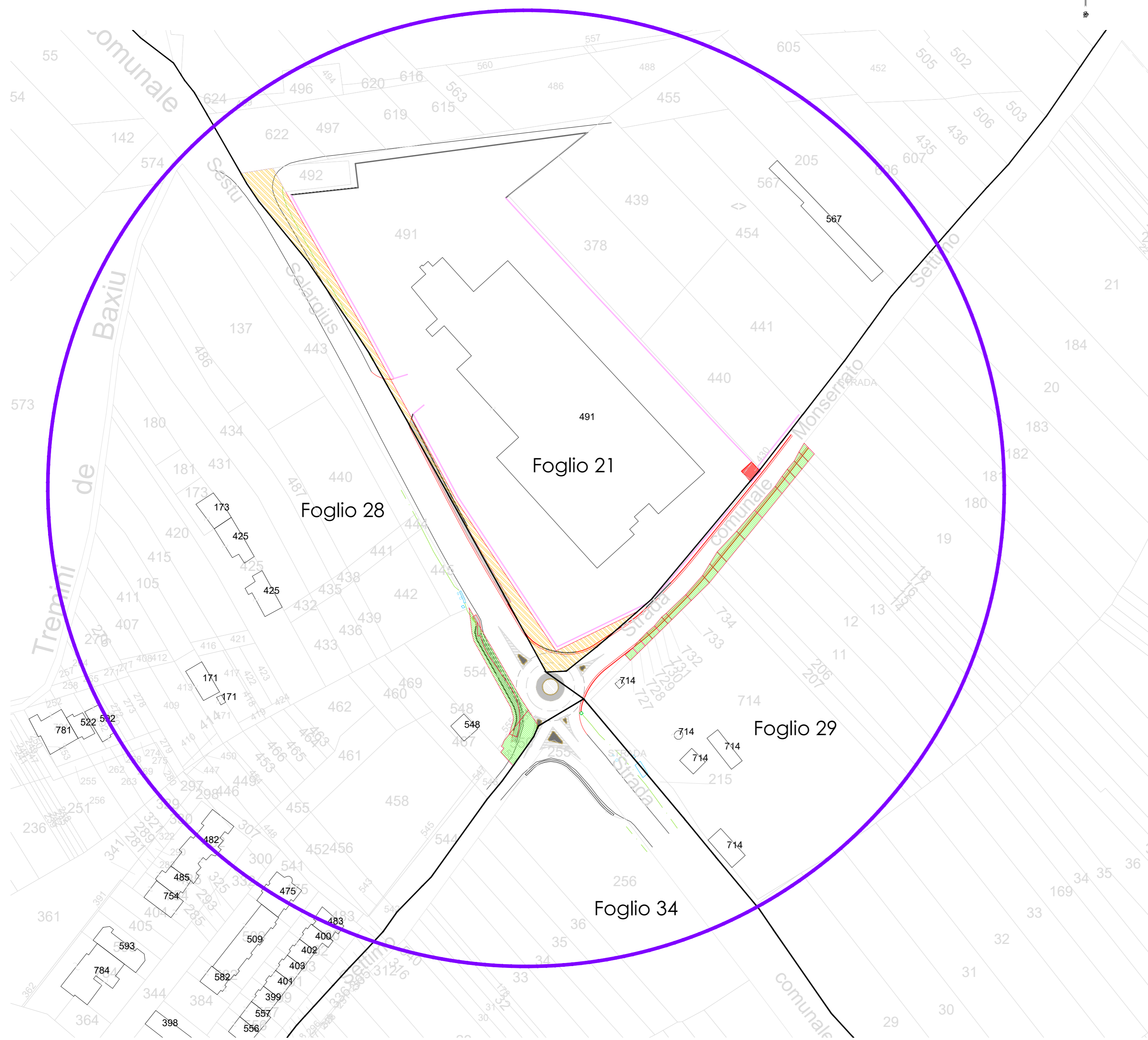
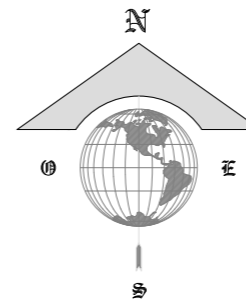


PLANIMETRIA CATASTALE
SCALA 1:1.000



AREA INTERVENTO

LEGENDA AREE DESTINATE A VIABILITA' E
OGGETTO DI TRASFERIMENTO A PATRIMONIO
DELLA AMMINISTRAZIONE COMUNALE

- CESSIONE
- OCCUPAZIONE PERMANENTE

COMUNE DI SELARGIUS
PROVINCIA DI CAGLIARI

PROGETTO:

ADEGUAMENTO VIABILITA' VEICOLARE PER IL MIGLIORAMENTO DELLA
SICUREZZA DELLA CIRCOLAZIONE STRADALE, NEL TRATTO DELLA VIA NENNI
COMPRESO TRA LA SS554 E LA VIA DELLE AZALEE
Progetto Definitivo

OGGETTO:

PIANO PARTICELLARE DI ESPROPRIO
ELABORATO PLANIMETRICO
Aree oggetto di Occupazione

COMMITTENTE:

MD Immobiliare S.p.A.
Zona Industriale A.S.I. - Capannone 18 - Gricignano di Aversa (CE)




TAVOLA	SCALA
PPE.04	1:1.000
	DATA
	Dicembre 2017

REV.	DATA	COMMENTO
REV.00	28.12.2017	PRIMA EMISSIONE (Rif. Richiesta Integrazioni Proc. ADOG_c158817/11/2017.0001794)


COD. DOCUMENTO: 116-16_MD Selargius-PianoPartEspr_Rev.00_28.12.2017.dwg

IL PROGETTISTA
Ing. Valerio Manca



COLLABORATORI
Ing. Francesco Contini
Ing. Andrea Carta
Ing. Ilaria Firinu
Geom. Pierluigi Orrù

IL COMMITTENTE
MD IMMOBILIARE S.p.A.



PROGETTAZIONE ARCHITETTONICA E IMPIANTISTICA
STUDIO TECNICO ING. VALERIO MANCA

Sede: VIA UMBRIA, 229 - 09170 - ORISTANO
Tel / Fax: +39 0783 359114 - Cell. +39 329 0522924
e-mail: valmanca@tiscali.it - g.mail: ing.v.manca@gmail.com