







LEGENDA

-  Perimetrazione del PRU "Su Planu"
-  Perimetrazione dei comparti attuativi "Piano di Risanamento Urbanistico Su Planu"
-  Limite Comunale
-  Tasselli destinati all'edificazione residenziale o mista residenziale e servizi strettamente connessi con la residenza
-  Tasselli destinati all'edificazione di Edilizia Economica convenzionata
-  Viabilità



COMUNE DI SELARGIUS
 Provincia di Cagliari
 ASSESSORATO ALL'URBANISTICA E VIABILITA'

AREA 5 "PROGRAMMAZIONE PIANIFICAZIONE - TUTELA E CONTROLLO DEL TERRITORIO - EDILIZIA PRIVATA"

VARIANTE DI ASSESTAMENTO COMPLESSIVO DEL PIANO DI RISANAMENTO URBANISTICO "SU PLANU" .

ELABORATO: Individuazione e dimensionamento superfici tasselli fondiari privati e EEP

GRUPPO DI PROGETTAZIONE	TAVOLA: 8.1
PROGETTAZIONE: COMUNE DI SELARGIUS -DOTT. ING. PIERPAOLO FOIS	REV.0 GIU. 2013 REV.1
ELABORAZIONI GRAFICHE ED INDAGINI UFFICIO DEL PIANO EDILIZIA PRIVATA COLLABORAZIONE ESTERNA -DOTT. ING. VALERIA SARRITZU	SCALA: 1:1000
DIRETTORE AREA 5 - PROGRAMMAZIONE PIANIFICAZIONE - TUTELA E CONTROLLO DEL TERRITORIO - EDILIZIA PRIVATA -DOTT. ING. PIERPAOLO FOIS	UFFICIO DEL PIANO
L'ASSESSORE ALL'URBANISTICA E VIABILITA' PIER LUIGI CONCU	IL SINDACO GIAN FRANCO CAPPALÀ

