


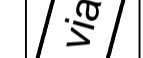
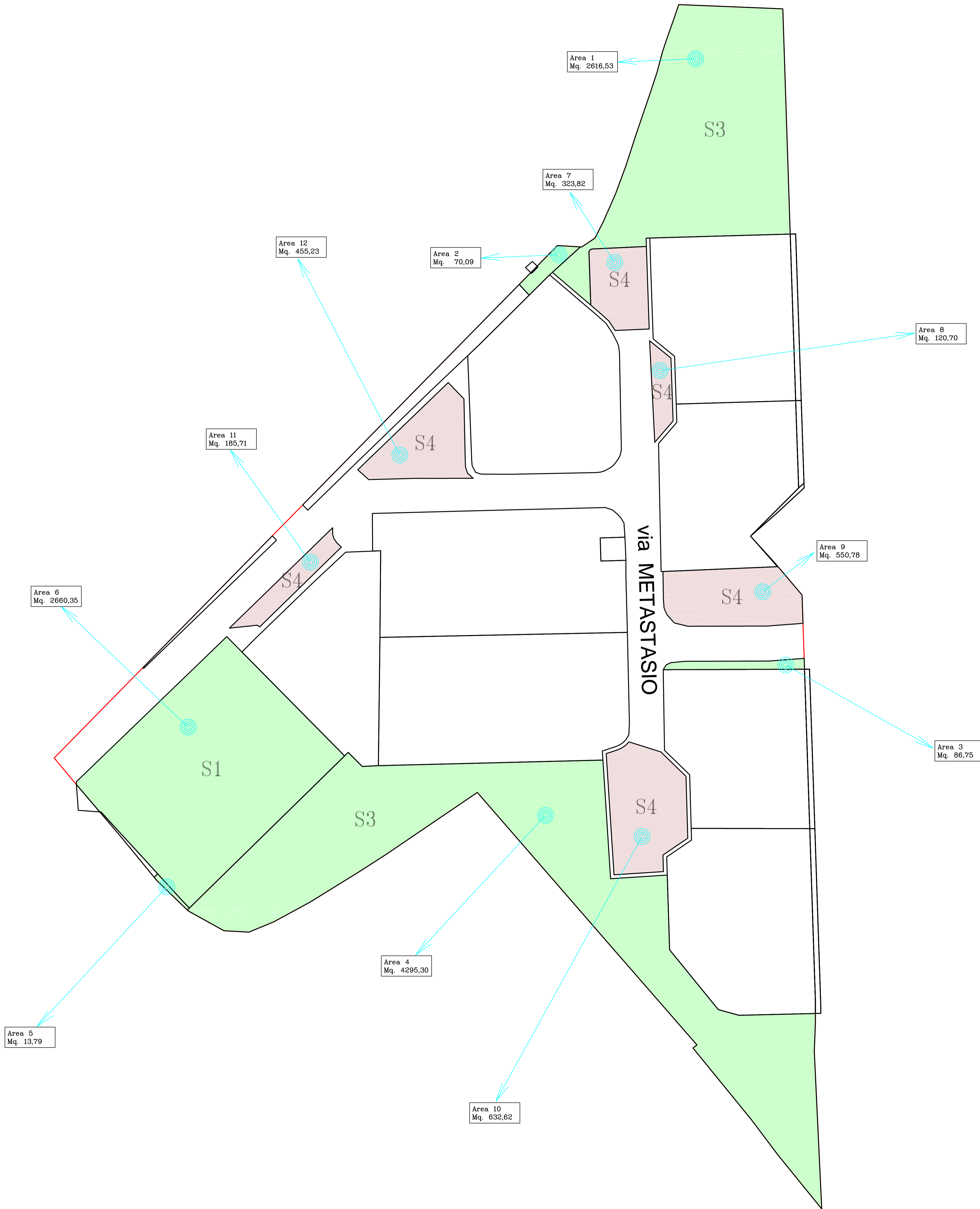


LEGENDA

-  Perimetrazione del PRU "Su Planu"
-  S3 Tasselli destinati ad interventi pubblici o di interesse pubblico
-  S4 Tasselli destinati a zona parcheggi pubblici (S4)
-  Viabilità



COMUNE DI SELARGIUS

Provincia di Cagliari

ASSESSORATO ALL'URBANISTICA E VIABILITA'

AREA 5 "PROGRAMMAZIONE PIANIFICAZIONE - TUTELA E CONTROLLO DEL TERRITORIO - EDILIZIA PRIVATA

VARIANTE DI ASSESTAMENTO COMPLESSIVO DEL PIANO DI LOTTIZZAZIONE "APICE" IN LOCALITA' SU PLANU .

ELABORATO: Individuazione e dimensionamento superfici tasselli a standard pubblici

GRUPPO DI PROGETTAZIONE

PROGETTAZIONE :

COMUNE DI SELARGIUS

-DOTT.ING. PIERPAOLO FOIS

ELABORAZIONI GRAFICHE ED INDAGINI

UFFICIO DEL PIANO
EDILIZIA PRIVATA

COLLABORAZIONE ESTERNA

-DOTT. ING. VALERIA SARRITZU

DIRETTORE AREA AS - PROGRAMMAZIONE PIANIFICAZIONE - TUTELA E CONTROLLO DEL TERRITORIO - EDILIZIA PRIVATA
-DOTT.ING. PIERPAOLO FOIS

L'ASSESSORE
ALL'URBANISTICA E VIABILITA'
PIER LUIGI CONCU

IL SINDACO
GIAN FRANCO CAPPALÀ

TAVOLA:

8

REV.0 GIU. 2013

REV.1

LICENZA AUTOCAD AUTODESK
n. 00114-164831-4982

SCALA: 1:500



UFFICIO DEL PIANO