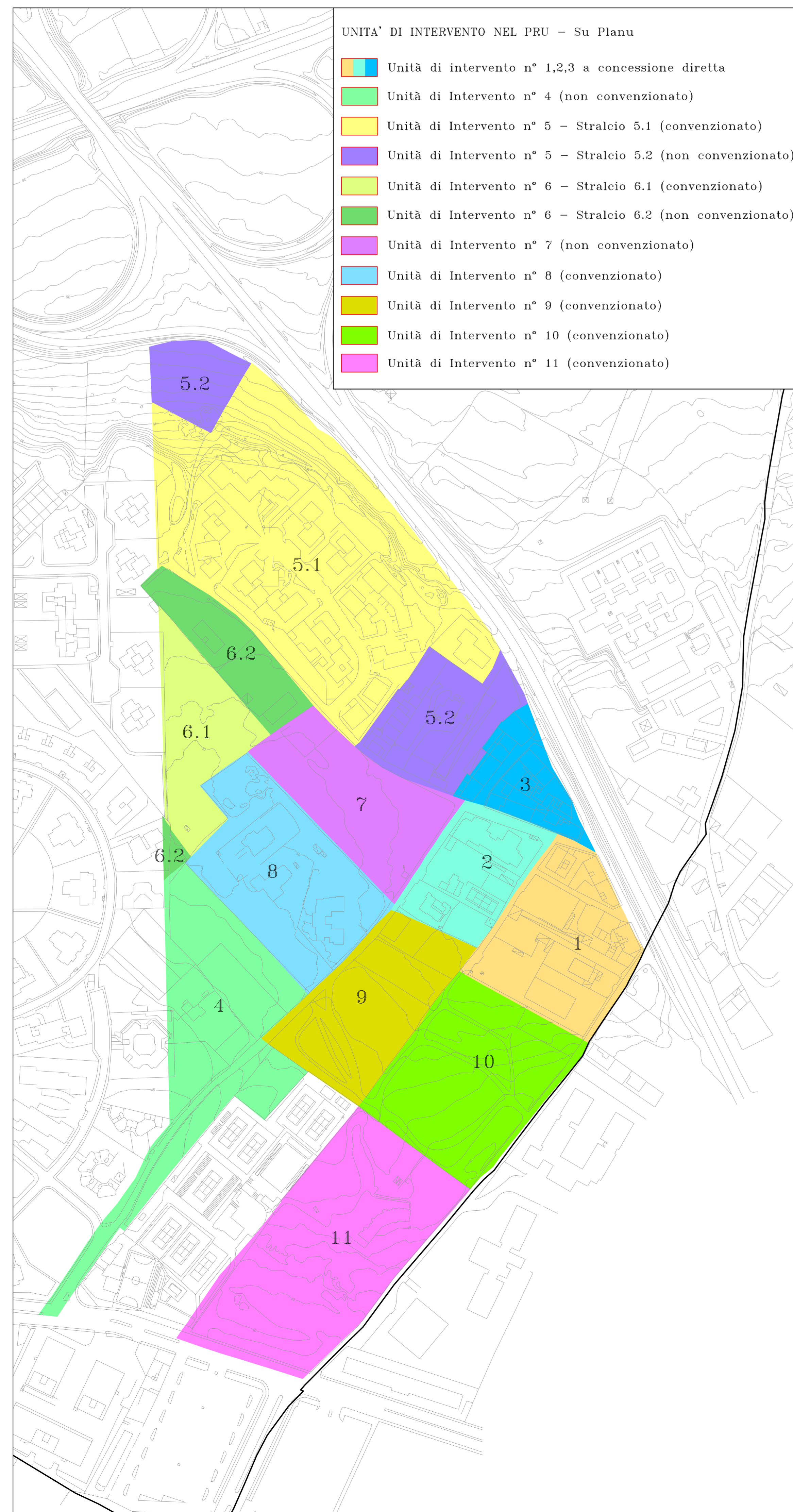
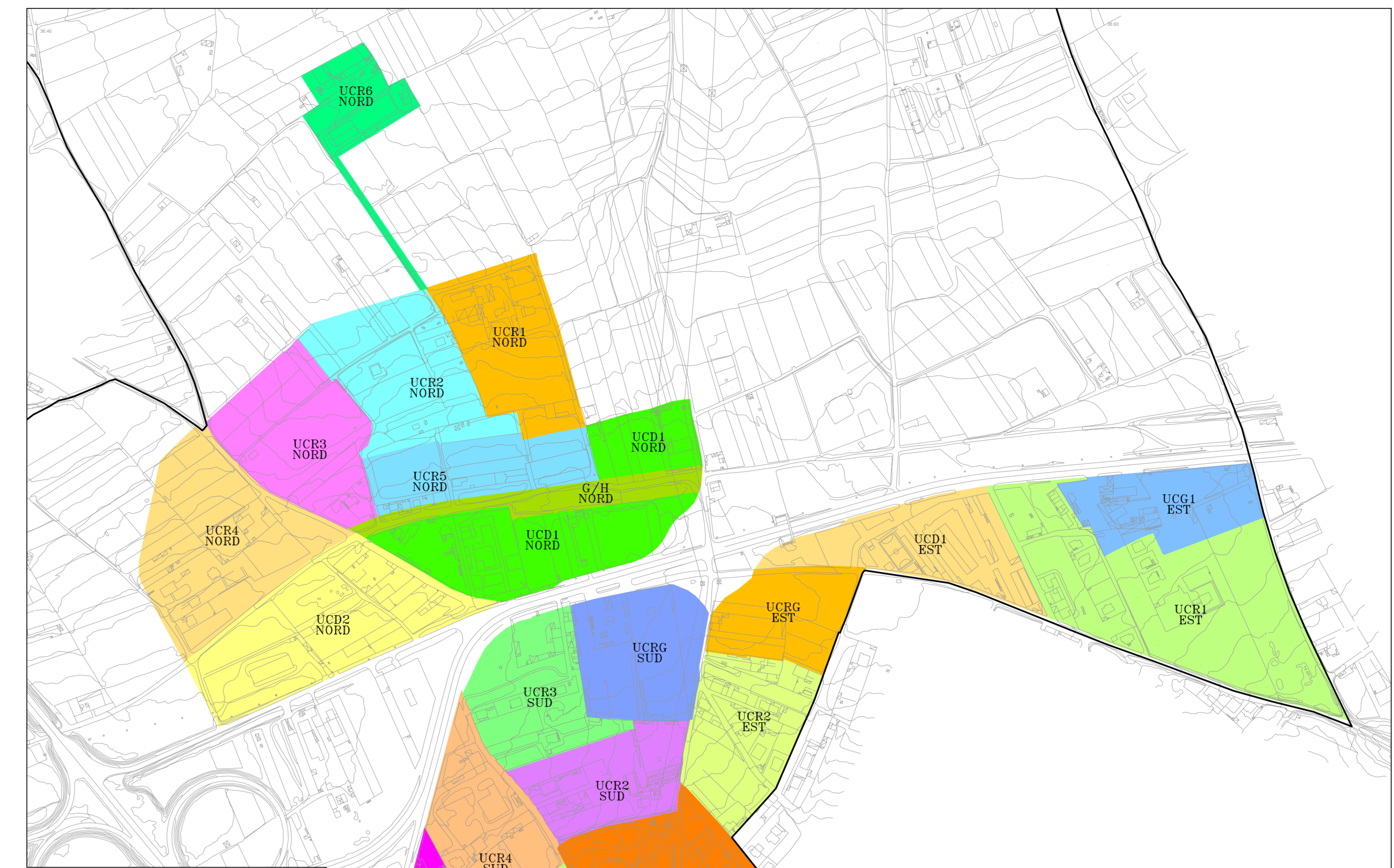




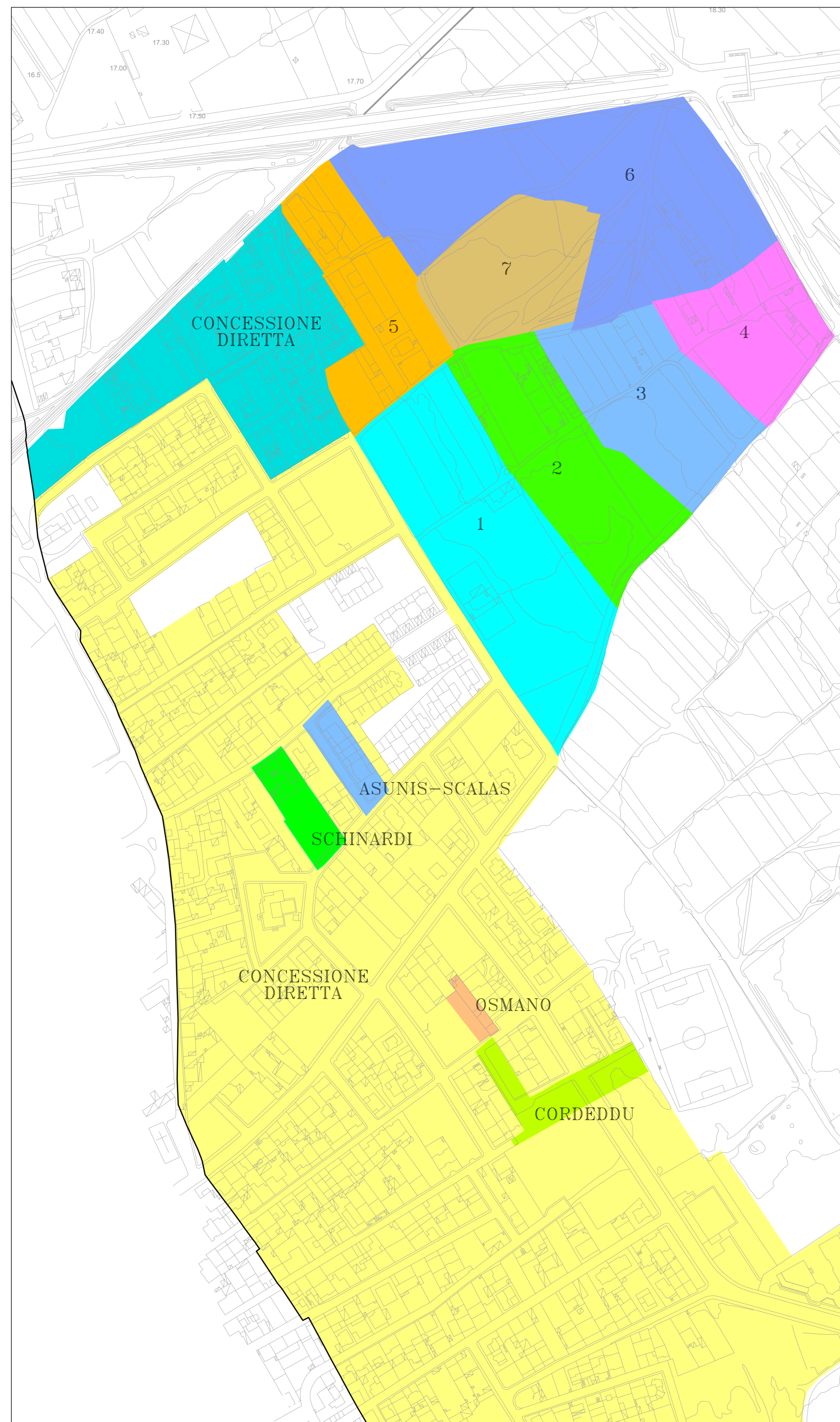
PIANI DI RISANAMENTO URBANISTICO (P.R.U.)

1 "Su Tremini de Baxiu"    2 "Paluna - San Lussorio"    38 "Su Planu"    39 "Is Corrias"



UNITA' DI INTERVENTO NEL PRU - Su Planu

- Unità di intervento n° 1,2,3 a concessione diretta
- Unità di intervento n° 4 (non convenzionato)
- Unità di intervento n° 5 - Stralcio 5.1 (convenzionato)
- Unità di intervento n° 5 - Stralcio 5.2 (non convenzionato)
- Unità di intervento n° 6 - Stralcio 6.1 (convenzionato)
- Unità di intervento n° 6 - Stralcio 6.2 (non convenzionato)
- Unità di intervento n° 7 (non convenzionato)
- Unità di intervento n° 8 (convenzionato)
- Unità di intervento n° 9 (convenzionato)
- Unità di intervento n° 10 (convenzionato)
- Unità di intervento n° 11 (convenzionato)



COMPARTI PRU "Su Tremini de Baxiu"

- Comparto n° 1 (non convenzionato)
- Comparto n° 2 (non convenzionato)
- Comparto n° 3 (convenzionato stralcio 3.1)
- Comparto n° 4 (non convenzionato)
- Comparto n° 5 (convenzionato stralcio)
- Comparto n° 6 (non convenzionato)
- Comparto n° 7 (convenzionato)
- Zona a concessione diretta

COMPARTI PRU "Paluna - S. Lussorio"

- Comparto "Asunis-Scalas" (convenzionato)
- Comparto "Schinardi" (convenzionato)
- Comparto "Osmano" (non convenzionato)
- Comparto "Cordeddu" (non convenzionato)
- Zona a concessione diretta

UNITA' CONVENZIONALI (UC) PRU - "Is Corrias"

- UCR1 Comparto Est (non convenzionato)
- UCR2 Comparto Est (convenzionato stralcio)
- UCD1 Comparto Est (concessione diretta)
- UCG1 Comparto Est (non convenzionato)
- UCRG Comparto Est (convenzionato stralcio)
- UCR1 Comparto Sud (convenzionato stralcio)
- UCR2 Comparto Sud (convenzionato)
- UCR3 Comparto Sud (convenzionato stralcio)
- UCR4 Comparto Sud (non convenzionato)
- UCR5 Comparto Sud (convenzionato)
- UCG1 Comparto Sud (non convenzionato)
- UCRG Comparto Sud (convenzionato)
- UCR1 Comparto Nord (non convenzionato)
- UCR2 Comparto Nord (non convenzionato)
- UCR3 Comparto Nord (convenzionato)
- UCR4 Comparto Nord (non convenzionato)
- UCR5 Comparto Nord (non convenzionato)
- UCR6 Comparto Nord (non convenzionato)
- UCD1 Comparto Nord (non convenzionato)
- UCD2 Comparto Nord (non convenzionato)
- G/H Comparto Nord

Base cartografica: cartografia aerofotogrammetrica volo 1997

ELABORATO VARIATO RISPETTO A DELIB. C.C. N.73 DEL 2017

ALLEGATO ALLA DELIBERA DI ..... N. .... DEL .....

**COMUNE DI SELARGIUS**  
Città Metropolitana di Cagliari  
Assessorato all'Urbanistica  
AREA 5: Urbanistica - Edilizia - SUAPE

**PIANO URBANISTICO COMUNALE**  
**VARIANTE N.1**

ASSETTO INSEDIATIVO

PIANIFICAZIONE ATTUATIVA

Rappresentazione dei comparti all'interno dei piani di risanamento urbanistico. **Elaborato N. 5**

Data: Mag.2011 - Set.2015  
Agg.: Gen. 2019

Direttore d'Area: Dott. Ing. Pierpaolo Fois  
Staff del Sindaco - Dott. Ing. Maura Satta  
Lavorata Automatic MAP 3D 2011 n. serie 201-7990273

Scale: 1:100.000 - 1:4.000 - 1:2.000

VARIANTE N. 1  
PUC ADEGUATO AL PPR E AL PAI

Ufficio Aperto del Piano:  
Dott. Ing. Pierpaolo Fois  
Responsabile Unità di Progetto - Geom. Raffaele Cara  
Staff del Sindaco Coesistente - Dott. Ing. Maura Satta  
Staff del Sindaco - Dott. Ing. Valeria Sarritzu  
Elaborazioni cartografiche - Geom. Maurizio Piana  
Elaborazioni GIS - Geom. Giuseppe Mouta  
Elaborazioni cartografiche - Restitutista Giuseppe Deiana

Il Sindaco  
(Pier Luigi Conca)