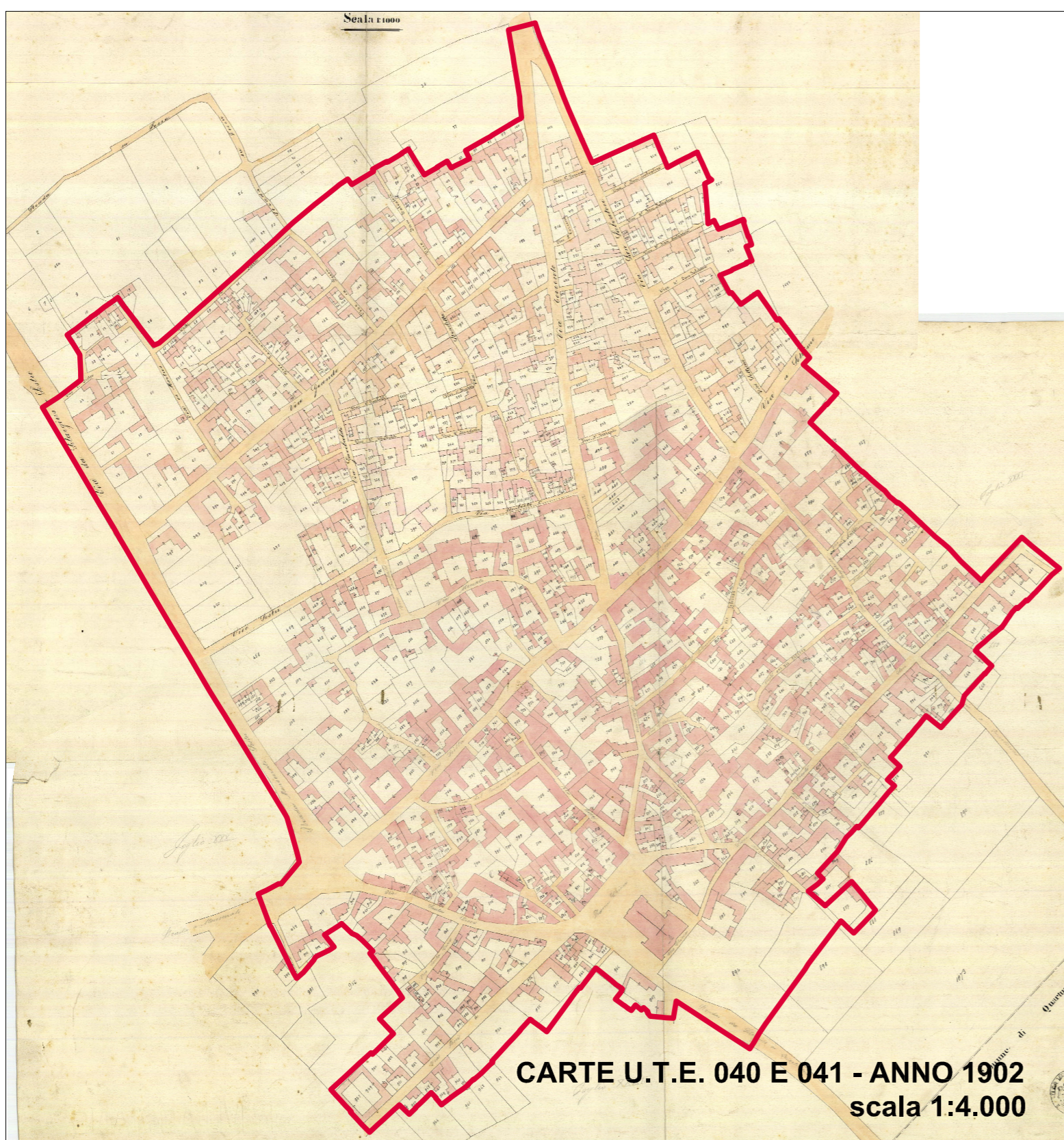


REGIONE AUTONOMA DELLA SARDEGNA
ASSESSORATO DEGLI ENTI LOCALI, FINANZE E URBANISTICA
Direzione Generale della pianificazione urbanistica territoriale e della vigilanza edilizia
Ufficio del Piano

Art. 52 del P.P.R. – AREE CARATTERIZZATE DA INSEDIAMENTI STORICI - Allegato alla determinazione n. 1444/D.G. del 10/12/2007
Centro di antica e prima formazione del P.P.R. – verifica del perimetro del centro di antica e prima formazione a scala comunale – perimetro del centro storico nello strumento urbanistico vigente



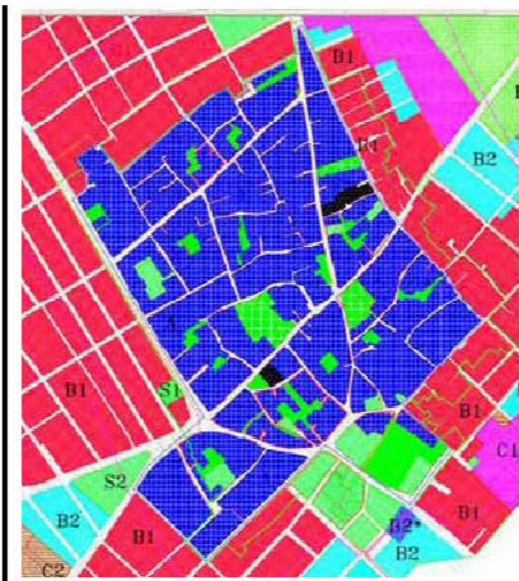
CARTE U.T.E. 038 E 039 - ANNO 1845
scala 1:4.000



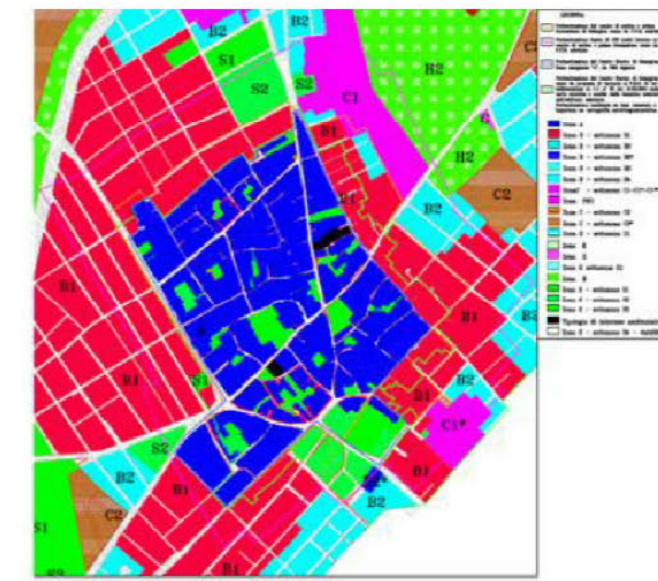
CARTE U.T.E. 040 E 041 - ANNO 1902
scala 1:4.000



CARTOGRAFIA STORICA



PIANO PARTICOLAREGGIATO



STRUMENTO URBANISTICO VIGENTE - PRG



Perimetro da PPR

Perimetro di cui all'art. 52, comma 2 delle N.T.A. verificato congiuntamente con il comune.

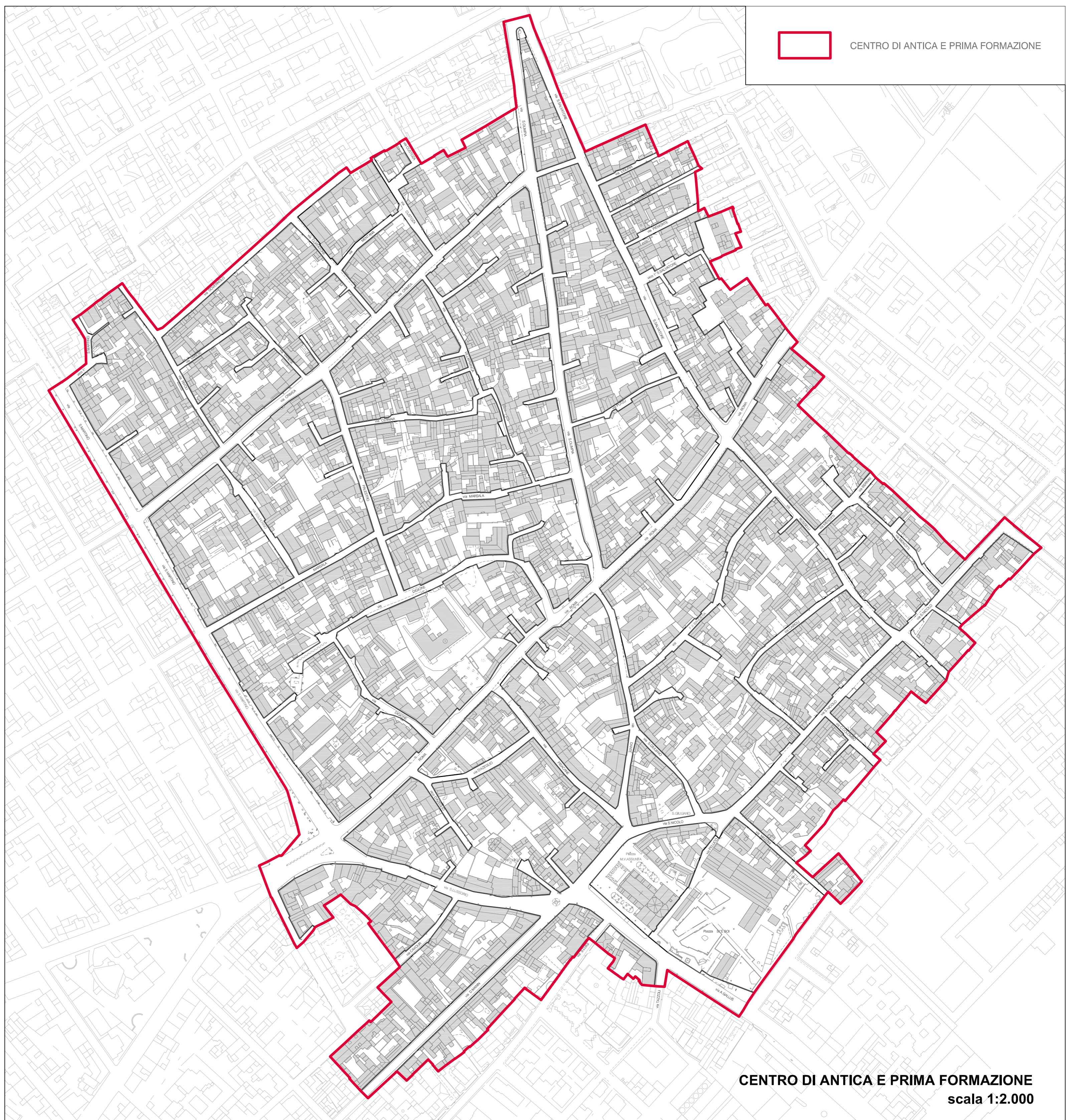
Nel PRG del comune di Selargius è presente la zona A.
Il Comune di Selargius è dotato di Piano Particolareggiato, approvato con Decreto della Giunta del Presidente della Regione Sarda n° 387/U del 17/04/1978

Il comune ha approvato l'atto ricognitivo del perimetro del centro di antica e prima formazione verificato in sede di copianificazione con l'Ufficio del Piano della RAS, con Deliberazione del Consiglio Comunale n° 33 del 26/03/2007

Il Direttore Generale della Pianificazione Urbanistica
F.to Paola Lucia Cannas

SELARGIUS

CENTRO DI ANTICA E PRIMA FORMAZIONE



CENTRO DI ANTICA E PRIMA FORMAZIONE
scala 1:2.000



ALLEGATO ALLA DELIBERA
DI N. DEL

COMUNE DI SELARGIUS
Provincia di Cagliari

Assessorati all'Urbanistica e Viabilità

AREA 5: Urbanistica, Edilizia, Sportello Unico

PIANO PARTICOLAREGGIATO DEL CENTRO STORICO

VARIANTE IN ADEGUAMENTO
ALL'ART.52 DELLE N.T.A. DEL P.P.R.

Analisi del sistema urbano: ripermetro del Centro di Antica e Prima Formazione come da Determinazione RAS n.1444/DG del 10/12/2007.

Elaborato N. 6.1


Data: Novembre 2013
Agg.:

Direttore d'Area: Dott. Ing. Pierpaolo Fois

Scale: 1:2.000
1:4.000

Gruppo di Progettazione:

Dott. Ing. Pierpaolo Fois
Dott. Ing. Maura Salis
Dott. Ing. Giovanni Murgia
Geom. Mariano Putzulu
Geom. Alessio Gallus
Geom. Cristina Secci
Geom. Raffaele Cara
Dott. Ing. Valeria Sarritzu
Dott. Arch. Sergio Pileri
Dott. Arch. Alceo Vado
COMPUCART Società Cooperativa A.r.l.
Dott. Ing. Francesco Ledda
Dott. Ing. Lorenzo Siddi



L'Assessore all'Urbanistica
(Fabrizio Canetto)

Il Vice Sindaco
(Pier Luigi Concu)

Il Sindaco
(Gian Franco Cappai)