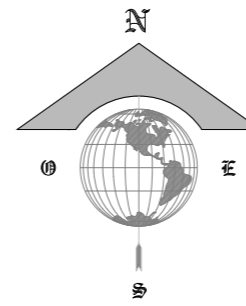



SOVRAPPOSIZIONE PROGETTO SU CATASTALE
SCALA 1:1.000



AREA INTERVENTO



COMUNE DI SELARGIUS

PROVINCIA DI CAGLIARI

PROGETTO:

ADEGUAMENTO VIABILITA' VEICOLARE PER IL MIGLIORAMENTO DELLA SICUREZZA DELLA CIRCOLAZIONE STRADALE, NEL TRATTO DELLA VIA NENNI COMPRESO TRA LA SS554 E LA VIA DELLE AZALEE

Progetto Definitivo

OGGETTO:

PIANO PARTICELLARE DI ESPROPRIO
ELABORATO PLANIMETRICO
Sovrapposizione del Progetto ai Catastali

COMMITTENTE:

MD Immobiliare S.p.A.
Zona Industriale A.S.I. - Capannone 18 - Gricignano di Aversa (CE)



Aerofoto Google Maps

TAVOLA

PPE.03

SCALA

1:1.000

DATA

Dicembre 2017

REV.	DATA	COMMENTO
REV.00	28.12.2017	PRIMA EMISSIONE (Rif. Richiesta Integrazioni Proc. ADOG_c158817/11/2017.0001794)


COD. DOCUMENTO: 116-16_MD Selargius-PianoPartEspr_Rev.00_28.12.2017.dwg

IL PROGETTISTA
Ing. Valerio Manca



COLLABORATORI
Ing. Francesco Contini
Ing. Andrea Carta
Ing. Ilaria Firinu
Geom. Pierluigi Orrù

IL COMMITTENTE
MD IMMOBILIARE S.p.A.



PROGETTAZIONE ARCHITETTONICA E IMPIANTISTICA
STUDIO TECNICO ING. VALERIO MANCA

Sede: VIA UMBRIA, 229 - 09170 - ORISTANO
Tel / Fax: +39 0783 359114 - Cell. +39 329 0522924
e-mail: valmanca@tiscali.it - g.mail: ing.v.manca@gmail.com