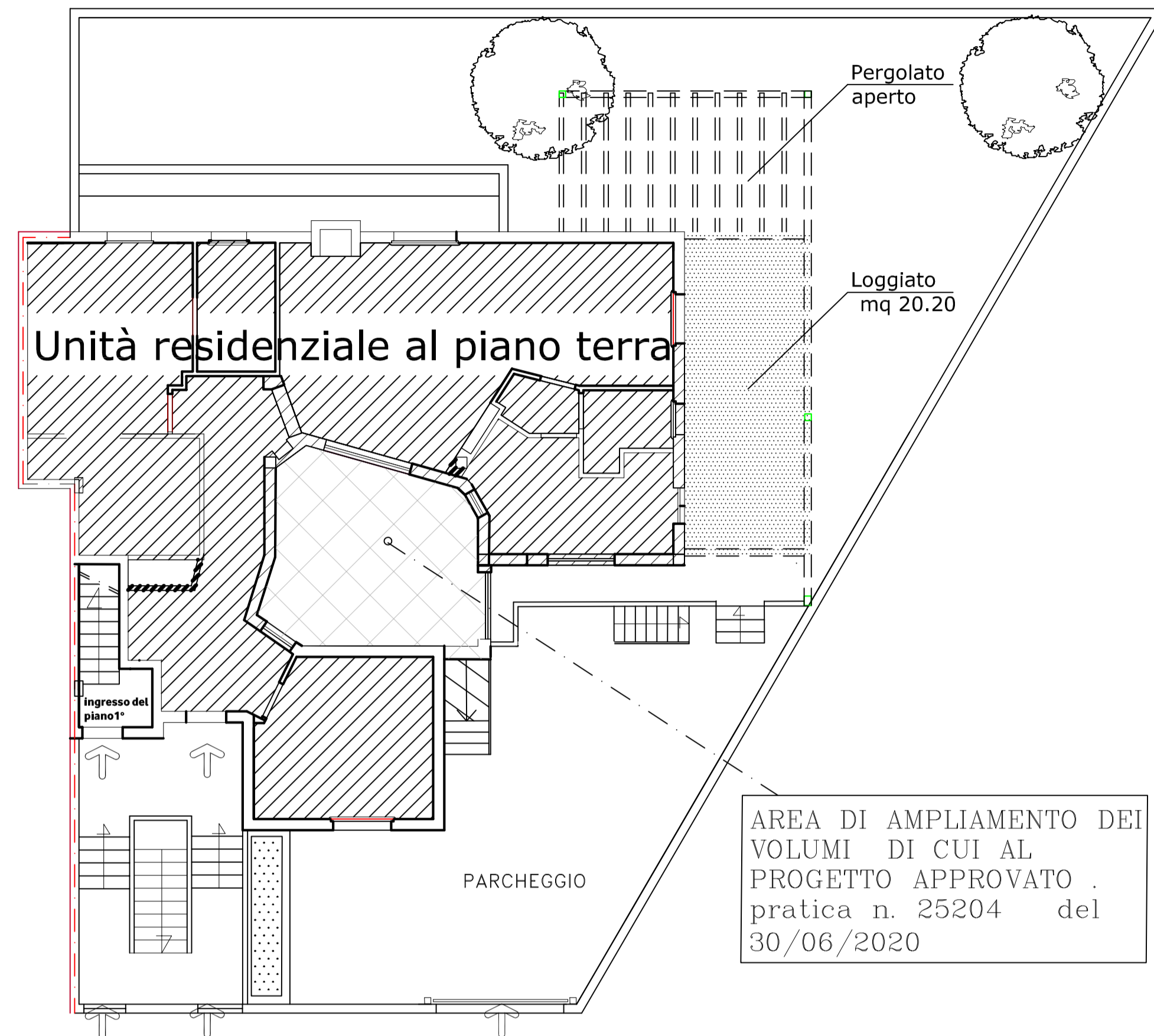


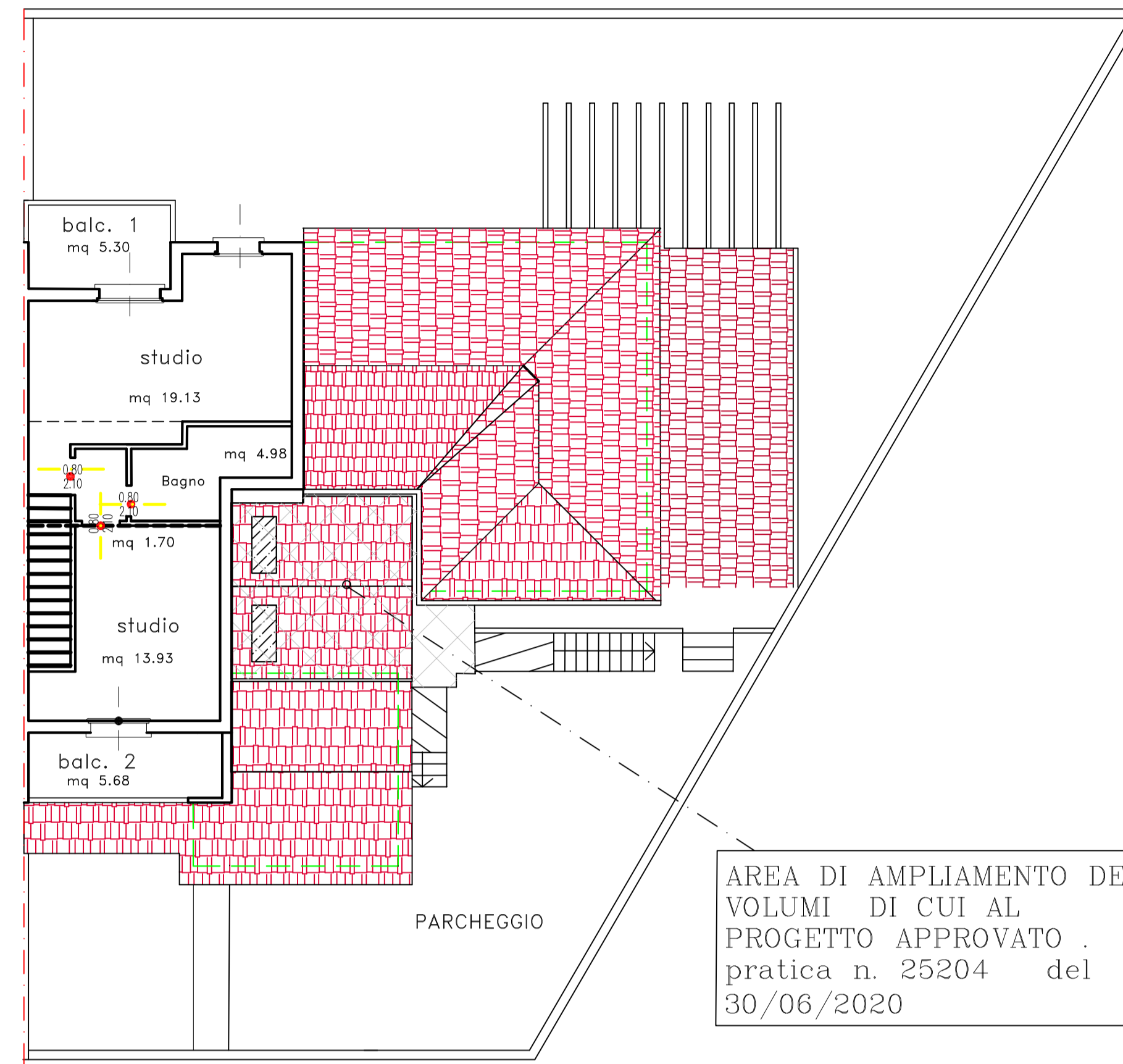
DOMANDA DI CAMBIO DI DESTINAZIONE D'USO SENZA OPERE

AL PIANO PRIMO DELL'IMMOBILE SITO IN VIA TIRANA 53

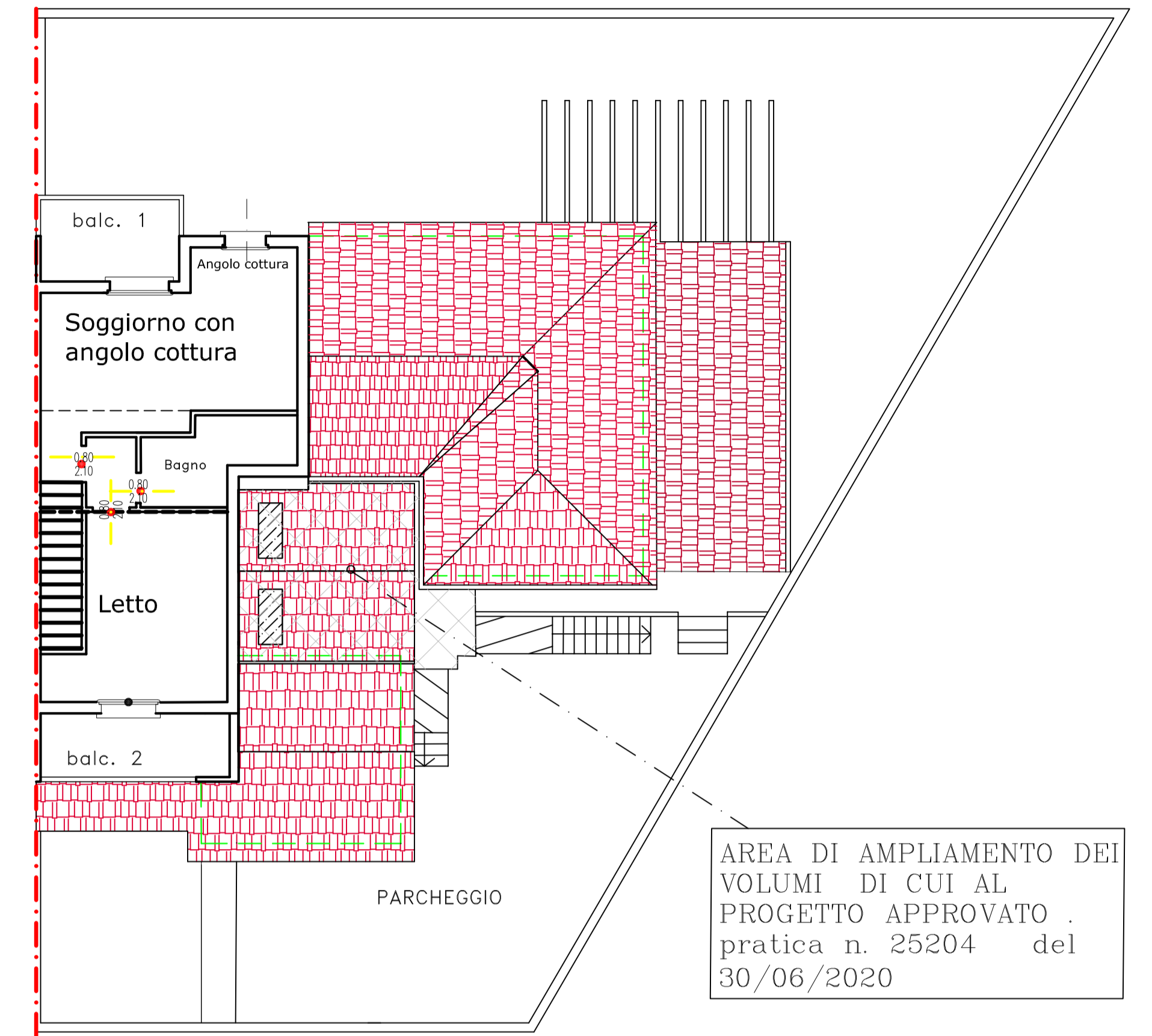
PIANTA PIANO TERRA SC. 1:100



PIANTA PIANO PRIMO SITUAZIONE ATTUALE SC. 1:100

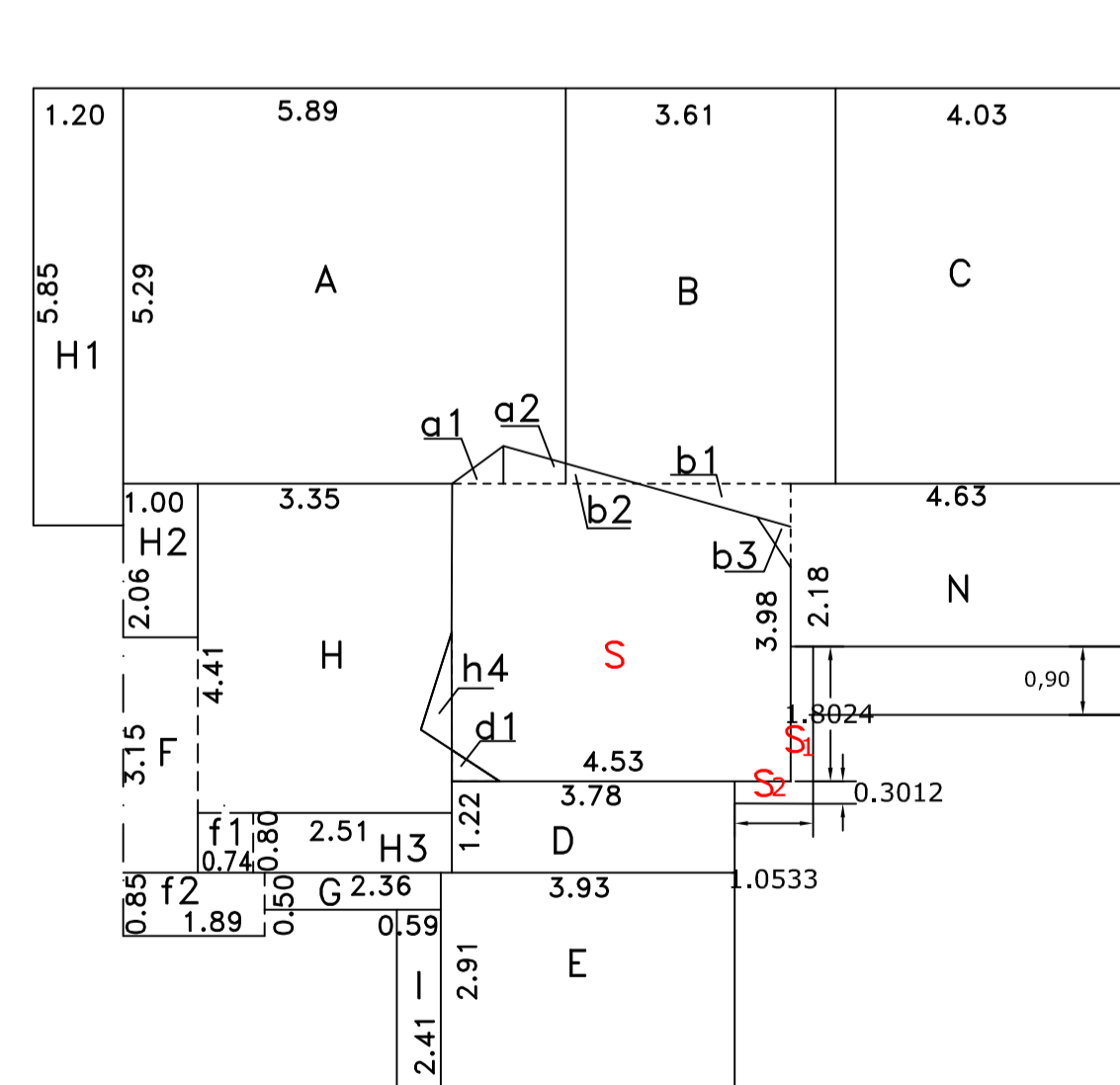


PIANTA PIANO PRIMO SITUAZIONE DI PROGETTO SC. 1:100



SCHEMA GRAFICO ANALITICO DI QUESTO PROGETTO

Unità abitativa al piano terra Prog. approvato anno 2020

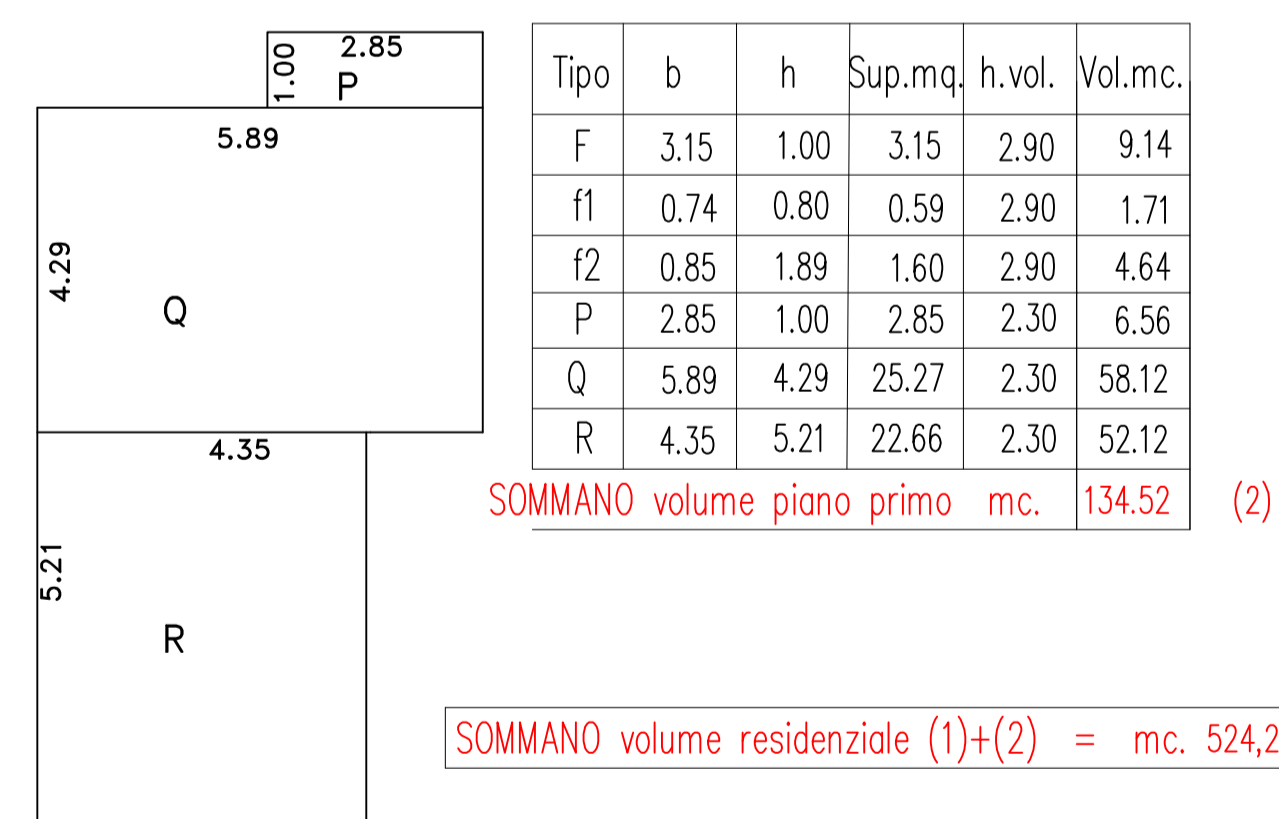


Volume residenziale

Tipo	b	h	Sup.mq.	h.vol.	Vol.mc.
A	5.89	5.29	31.16	2.90	90.36
a1	0.68	0.50	-0.17	2.70	-0.46
a2	0.26 + 0.50	0.81	-0.30	2.61	-0.78
B	3.61	5.29	19.10	2.61	49.85
b1	2.15	0.57	0.61	2.61	1.59
b2	0.26	0.96	-0.12	2.61	-0.31
b3	0.85	0.32	0.14	2.61	0.37
C	4.03	5.29	21.32	2.61	55.64
N	4.63	2.18	10.09	2.61	26.33
H	3.35	4.41	14.77	2.90	42.83
H1	1.20	5.85	7.02	2.70	18.95
H2	1.00	2.06	2.06	2.90	5.97
H3	2.51	0.80	2.01	2.90	5.83
h4	1.55	0.39	-0.30	2.70	-0.81
D	3.78	1.22	4.61	2.35	10.85
d1	0.76	0.37	0.14	2.35	0.33
E	3.93	2.91	11.44	2.35	26.91
G	2.36	0.50	1.18	2.90	3.43
I	0.59	2.41	1.42	2.35	3.35
SOMMANO volume prog. anno 2001 mc.					340,23
S	4.53	3.98	18.02	2.62	47.22
S1	1,80	0,30	0,54	2,62	1,42
		0,30	0,32	2,62	0,84
SOMMANO volume pianocasa2020 mc.					49,48
SOMMANO volume piano terra mc.					389,71 (1)

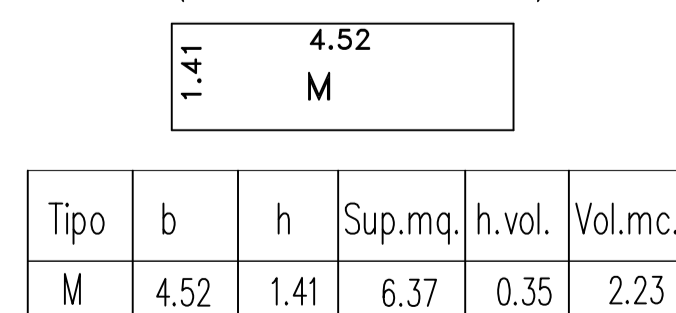
Unità abitativa al piano primo (CAMBIO DESTINAZIONE D'USO)

Volume residenziale



Tipo	b	h	Sup.mq.	h.vol.	Vol.mc.
F	3.15	1.00	3.15	2.90	9.14
f1	0.74	0.80	0.59	2.90	1.71
f2	0.85	1.89	1.60	2.90	4.64
P	2.85	1.00	2.85	2.30	6.56
Q	5.89	4.29	25.27	2.30	58.12
R	4.35	5.21	22.66	2.30	52.12

SCANTINATO FUORI TERRA (non residenziale)



COMUNE SELARGIUS

CITTA' METROPOLITANA DI CAGLIARI

Domanda di Cambio di destinazione d'uso dell'unità immobiliare al piano primo. Immobile sito in via Tirana n° 53 L.R. 23/1985 art 11 comma 2 ter L.R. 01 /2021 -Art 20 comma 1

Rif. concessione edilizia n°156/2001

PROGETTO ESECUTIVO	TAV.1
Data 02 /2021	
OGGETTO :	
PIANTA scala 1:100	
SCHEMA GRAFICO ANALITICO	

IL PROPRIETARIO ENNIO STRATI

IL PROGETTISTA ARCH. ENNIO STRATI