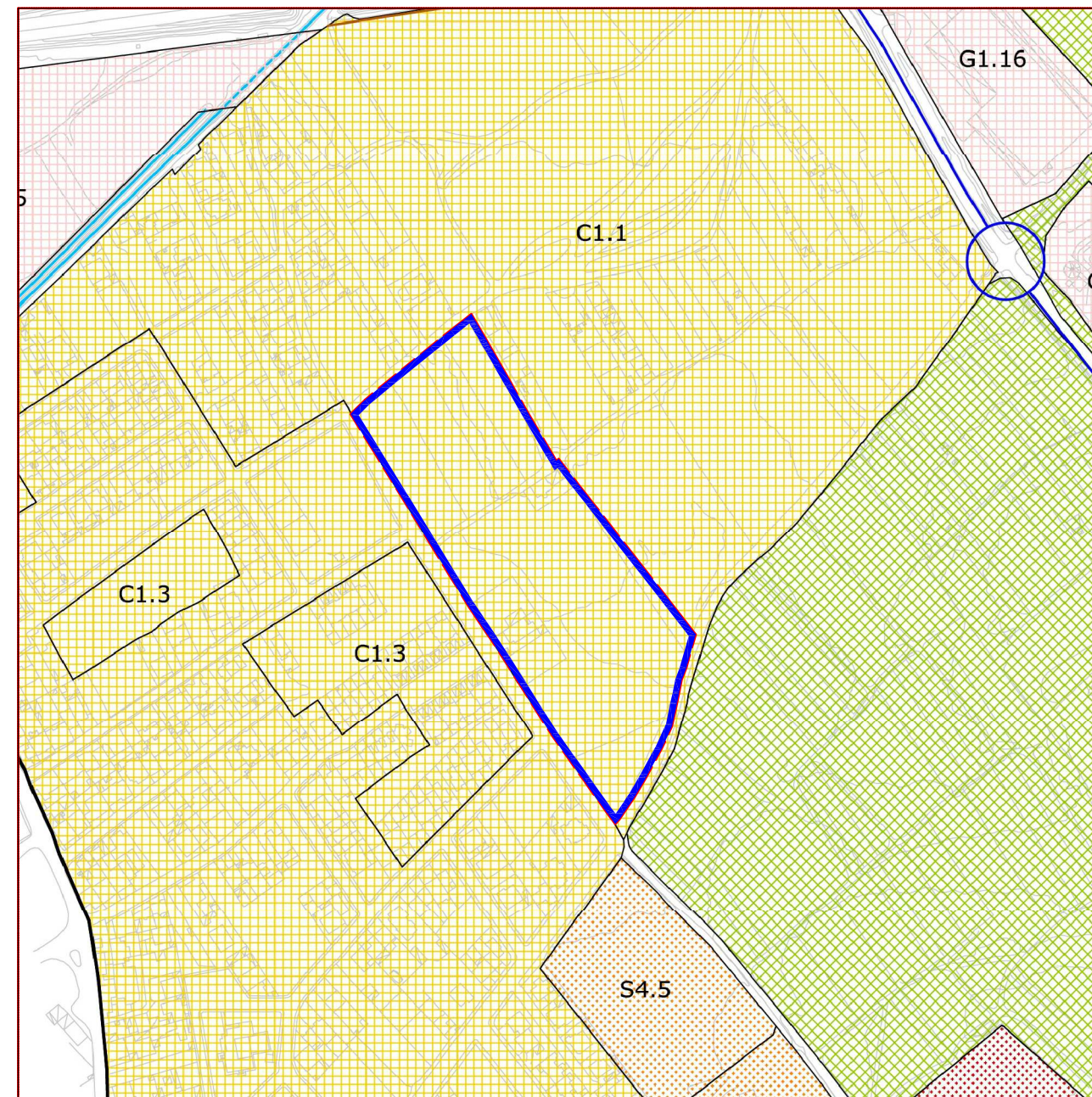


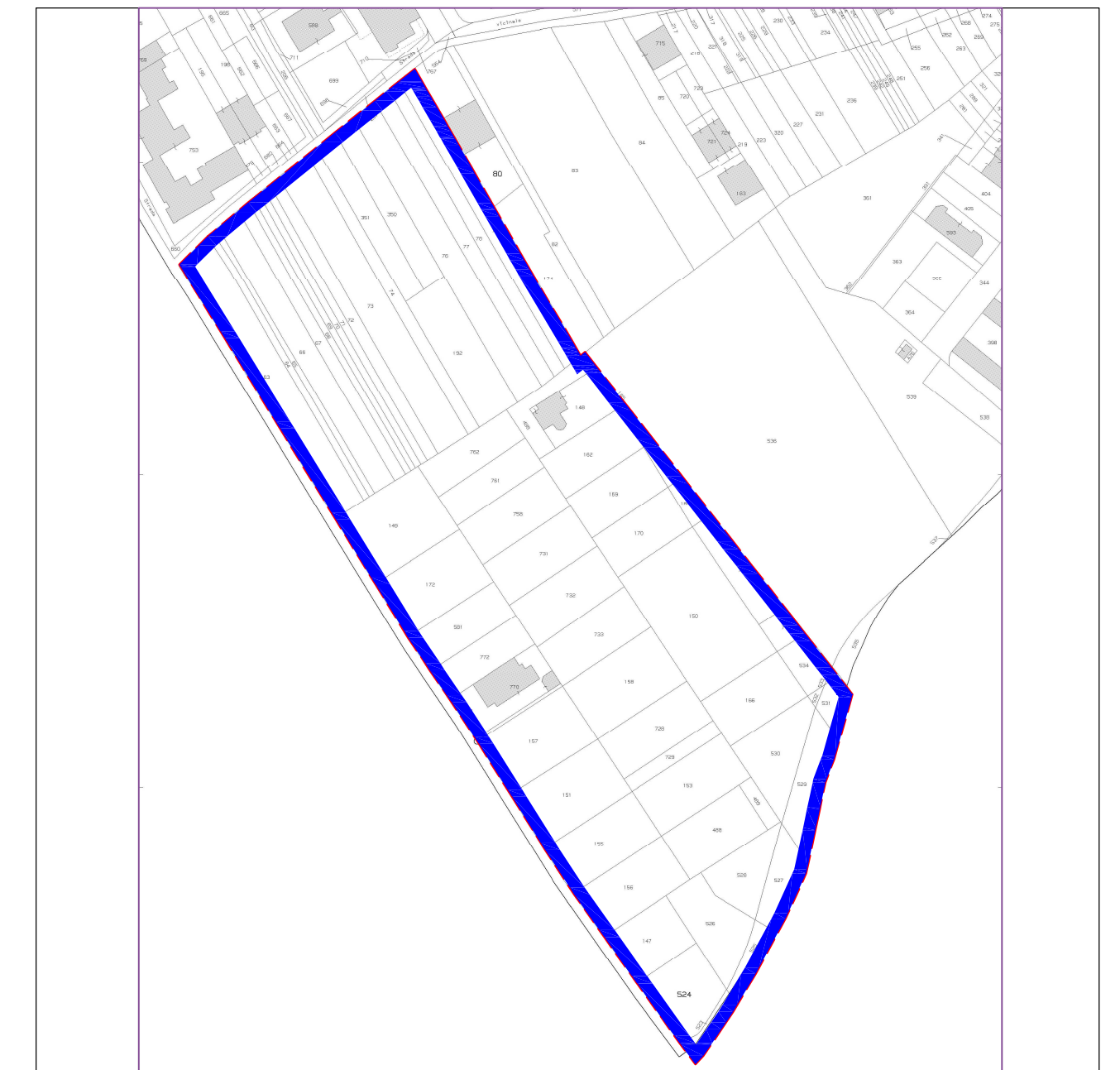
STRALCIO P.U.C. VIGENTE

1:4.000



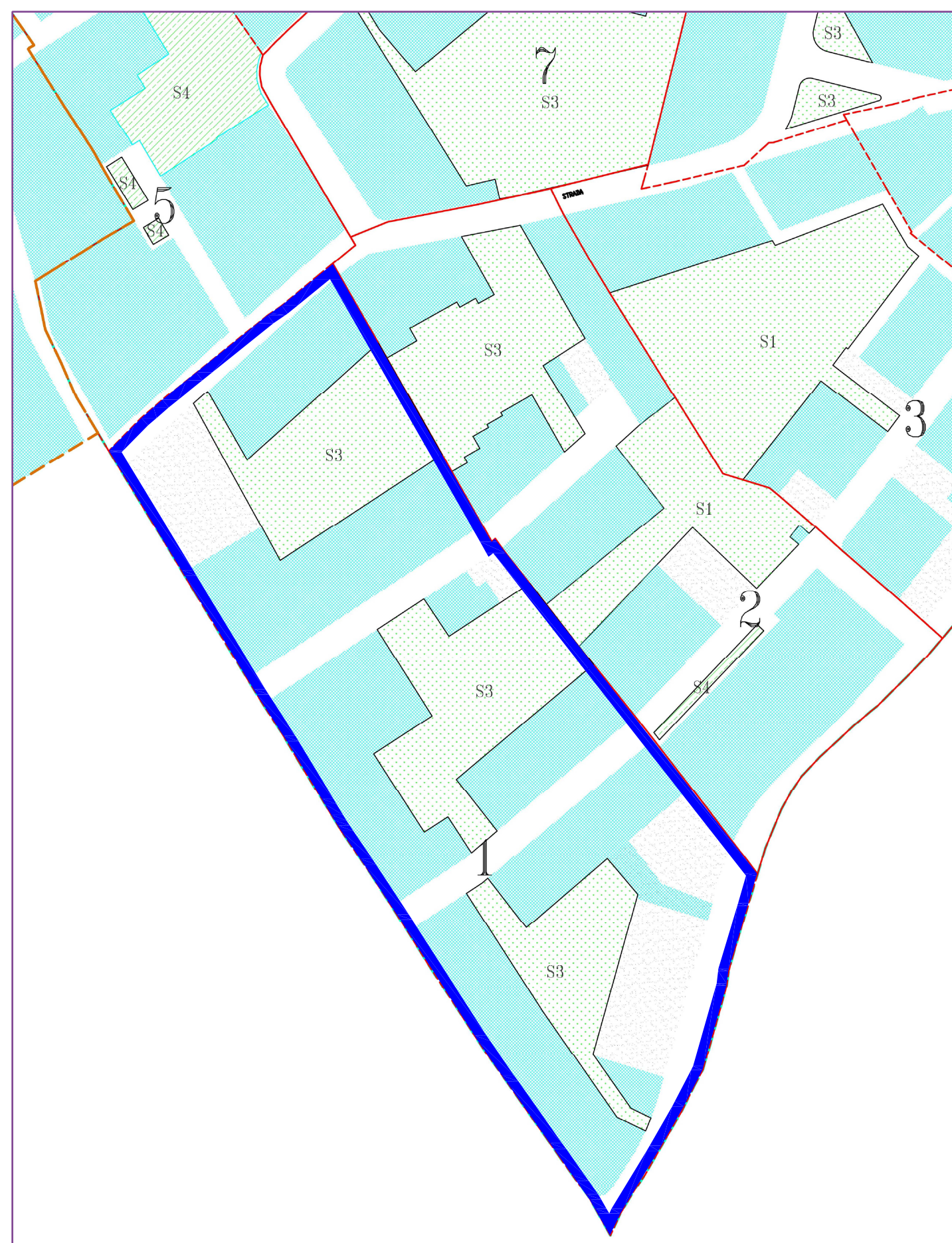
STRALCIO MAPPA CATASTALE

1:2.000



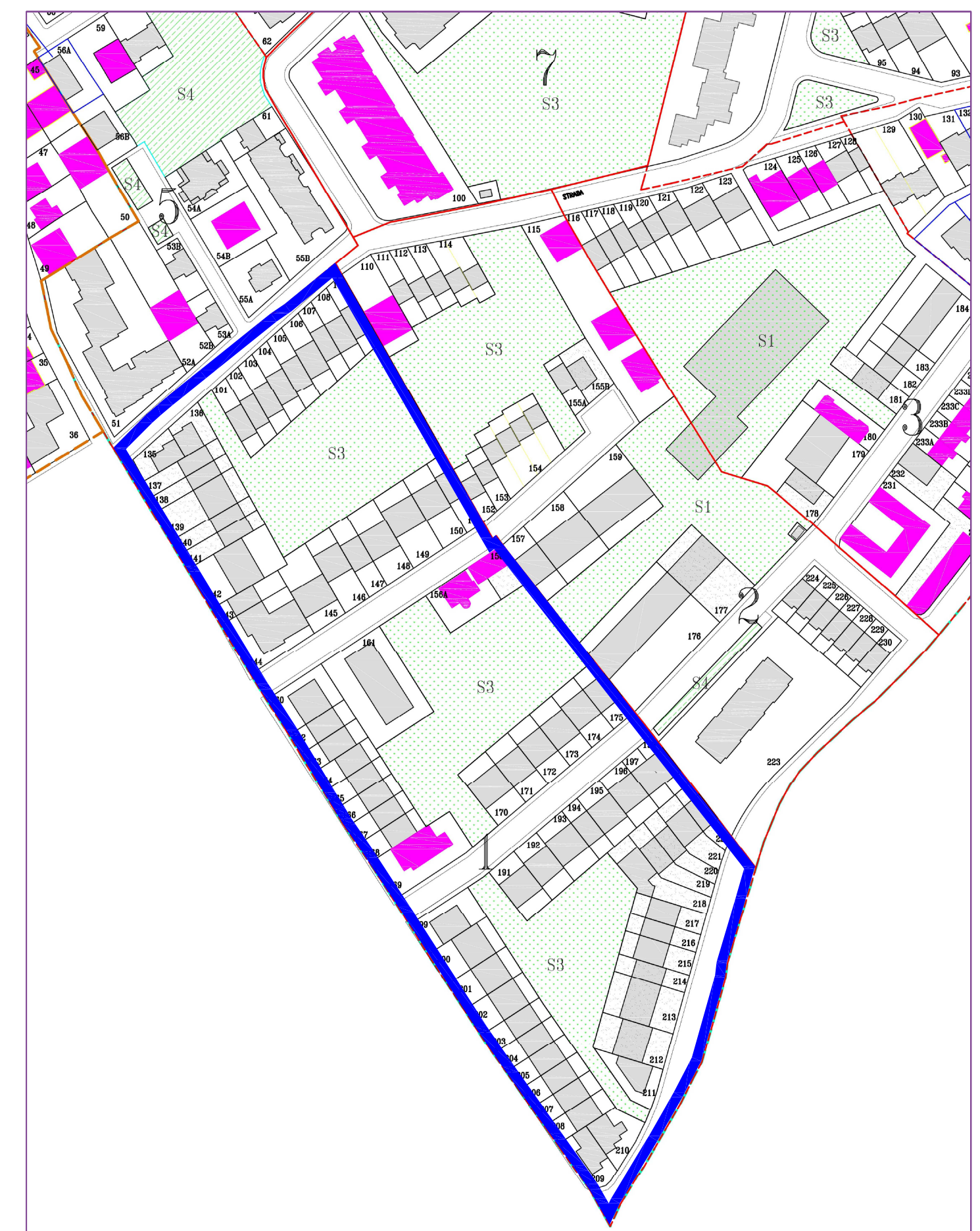
STRALCIO ZONIZZAZIONE P.R.U. VIGENTE

1:2.000



STRALCIO PLANIVOLUMETRICO P.R.U. VIGENTE

1:2.000



Comune di Selargius Provincia di Cagliari

*Variante di assestamento al Comparto N°1 del P.R.U.
"Paluna San Lussorio" – Su Tremini de Baxiu"
Richiesta di procedere per stralcio funzionale.*

ELABORATO:
INQUADRAMENTO CARTOGRAFICO

STRALCIO P.U.C. ADOTTATO, P.R.G. VIGENTE, MAPPA CATASTALE,
ZONIZZAZIONE E PLANIVOLUMETRICO P.R.U. VIGENTE.

TAVOLA:

1

PROGETTISTI:
Geom.Giuseppe Orrù

COMMITTENTE:
CONSORZIO Comparto N.1
(Il Presidente)

SCALA:

VARIE

Ing.Alessandro Fanunza

DATA:
febbraio 2017
AGG:
agosto 2017