

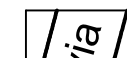
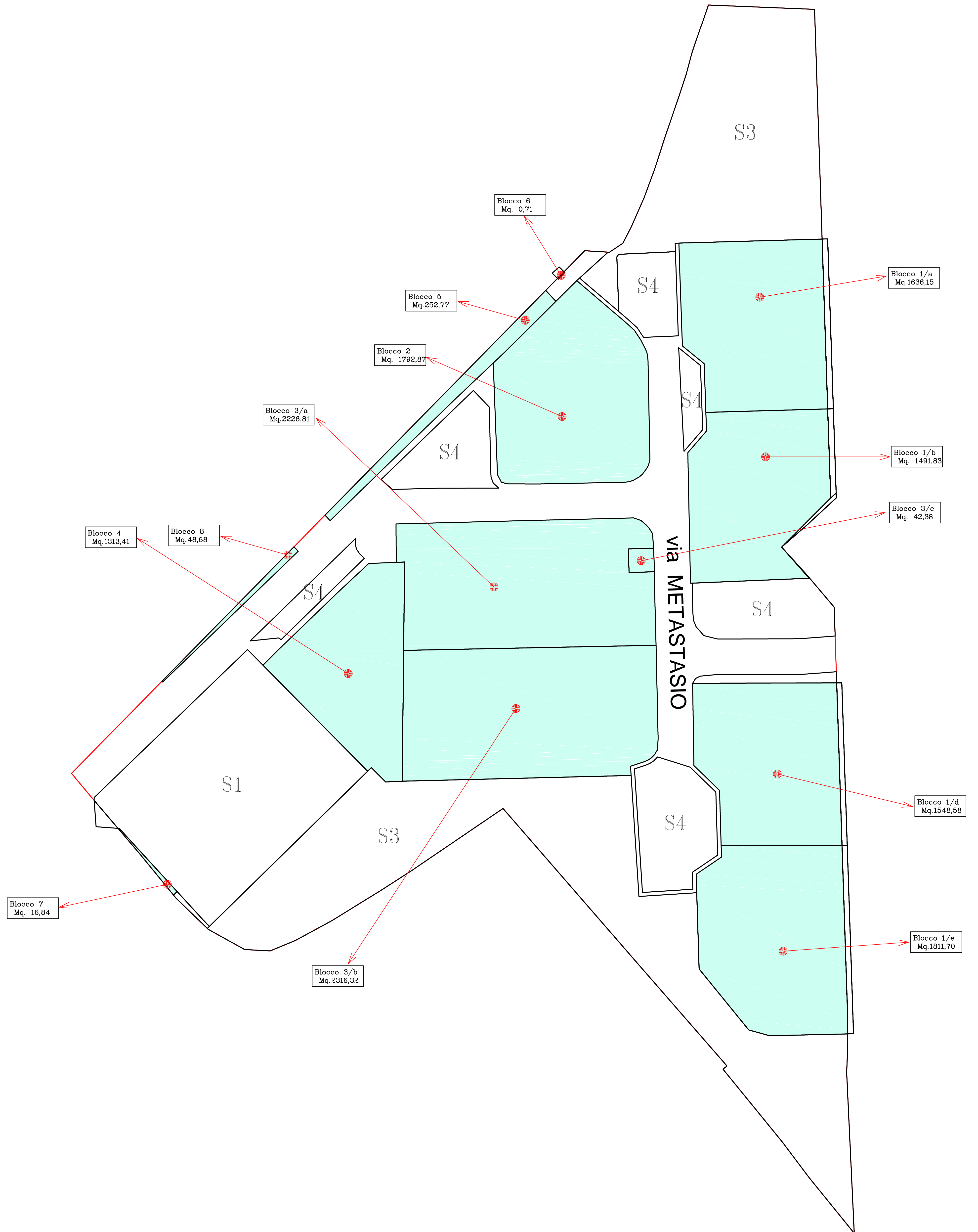


**LEGENDA**

-  Perimetrazione del PRU "Su Planu"
-  Tasselli destinati all'edificazione residenziale o mista residenziale e servizi strettamente connessi con la residenza
-  Viabilità



**COMUNE DI SELARGIUS**

Provincia di Cagliari

ASSESSORATO ALL'URBANISTICA E VIABILITA'

AREA 5 "PROGRAMMAZIONE PIANIFICAZIONE - TUTELA E CONTROLLO DEL TERRITORIO - EDILIZIA PRIVATA

**VARIANTE DI ASSESTAMENTO COMPLESSIVO DEL PIANO DI LOTTIZZAZIONE "APICE" IN LOCALITA' SU PLANU .**

ELABORATO: Individuazione e dimensionamento superfici tasselli fondiari privati

GRUPPO DI PROGETTAZIONE

PROGETTAZIONE :  
COMUNE DI SELARGIUS  
-DOTT. ING. PIERPAOLO FOIS

ELABORAZIONI GRAFICHE ED INDAGINI

UFFICIO DEL PIANO  
EDILIZIA PRIVATA  
COLLABORAZIONE ESTERNA  
-DOTT. ING. VALERIA SARRITZU

DIRETTORE AREA AS - PROGRAMMAZIONE PIANIFICAZIONE - TUTELA E CONTROLLO DEL TERRITORIO - EDILIZIA PRIVATA  
-DOTT. ING. PIERPAOLO FOIS

L'ASSESSORE  
ALL'URBANISTICA E VIABILITA'  
PIER LUIGI CONCU

IL SINDACO  
GIAN FRANCO CAPPAI

TAVOLA:  
**8.1**

REV.0 GIU. 2013  
REV.1

LICENZA AUTOCAD AUTODESK  
N. 00114-164831-4982

SCALA: 1:500



UFFICIO DEL PIANO