

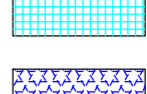
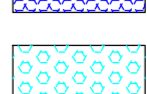

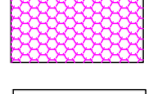







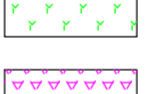




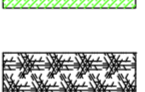





-  Zona A
-  Zona B1
-  Zona B2
-  Zona B2\*
-  Zona B3
-  Zona B4
-  Zona C1
-  Zona PRU
-  Zona C2
-  Zona C2\*
-  Zona D1

-  Zona D2
-  Zona D2\*
-  Zona E
-  Zona G
-  Zona G1
-  Zona H
-  Zona S1
-  Zona S2
-  Zona S3
-  Tipologia di interesse ambientale
-  Zona S4 - viabilità

**P.d.L. APICE**



**COMUNE DI SELARGIUS**  
 Provincia di Cagliari

ASSESSORATO ALL'URBANISTICA E VIABILITA'  
 AREA 5 "PROGRAMMAZIONE PIANIFICAZIONE - TUTELA E CONTROLLO  
 DEL TERRITORIO - EDILIZIA PRIVATA

**VARIANTE DI ASSESTAMENTO COMPLESSIVO DEL PIANO DI  
 LOTTIZZAZIONE "APICE" IN LOCALITA' SU PLANU .**

ELABORATO: RAPPRESENTAZIONE COORDINATA DEL P.R.G. VIGENTE SU CARTOGRAFIA  
 AEROFOTOGRAMMETRICA VOLO 1997 - ZONIZZAZIONE ZONA Su PLANU,  
 IS CORRIAS E PEZZU MANNU

GRUPPO DI PROGETTAZIONE

PROGETTAZIONE :  
 COMUNE DI SELARGIUS  
 -DOTT. ING. PIERPAOLO FOIS

ELABORAZIONI GRAFICHE ED INDAGINI

UFFICIO DEL PIANO  
 EDILIZIA PRIVATA

COLLABORAZIONE ESTERNA

-DOTT. ING. VALERIA SARRITZU

DIRETTORE AREA AS - PROGRAMMAZIONE PIANIFICAZIONE - TUTELA E CONTROLLO DEL TERRITORIO - EDILIZIA PRIVATA  
 -DOTT. ING. PIERPAOLO FOIS

L'ASSESSORE  
 ALL'URBANISTICA E VIABILITA'  
 PIER LUIGI CONCU

TAVOLA:  
**2**

REV.0 GIU. 2013  
 REV.1

LICENZA AUTOCAD AUTODESK  
 n. 00114-164831-4982

SCALA: 1:4000



UFFICIO DEL PIANO

IL SINDACO  
 GIAN FRANCO CAPPAI