

PLANIMETRIA GENERALE CIMITERO IN AMPLIAMENTO - scala 1:500



LEGENDA

- AREA CAPELLE PRIVATE [ 1.335,00 mq ]
- AREA TOMBE A TERRA [ 2.668,00 mq ]
- AREA LOCULI PREFABBRICATI [ 4.680,00 mq ]
- AREA SISTEMAZIONE VERDE [ 746,00 mq ]
- CAMPO DI ROTAZIONE [ 303,00 mq ]
- CAMMINAMENTI - VIABILITÀ [ 4.880,00 mq ]
- LOCALI SERVIZI IGENICI AL PUBBLICO [ 150,00 mq ]
- LOCALE DEPOSITO E UFFICIO PERSONALE [ 100,00 mq ]

PIANO REGOLATORE CIMITERIALE

COMUNE DI SELARGIUS

Provincia di Cagliari



TAV. <b>6</b>	Zonizzazione Area Cimiteriale (Ampliamento) Schemi Tipologici Loculi e Cappelle	SCALA <b>1:VARI</b>
---------------	--	---------------------

gruppo di progettazione AREA 5

Geom. Mariano PUTZULU

Dott. Ing. Giovanni MURGIA

Geom. Stefano CARA

Dott. Ing. Pierpaolo Fois  
(Direttore Area 5 - Responsabile del Procedimento)

L'Assessore all'Urbanistica e Viabilità  
(Fabrizio CANETTO)

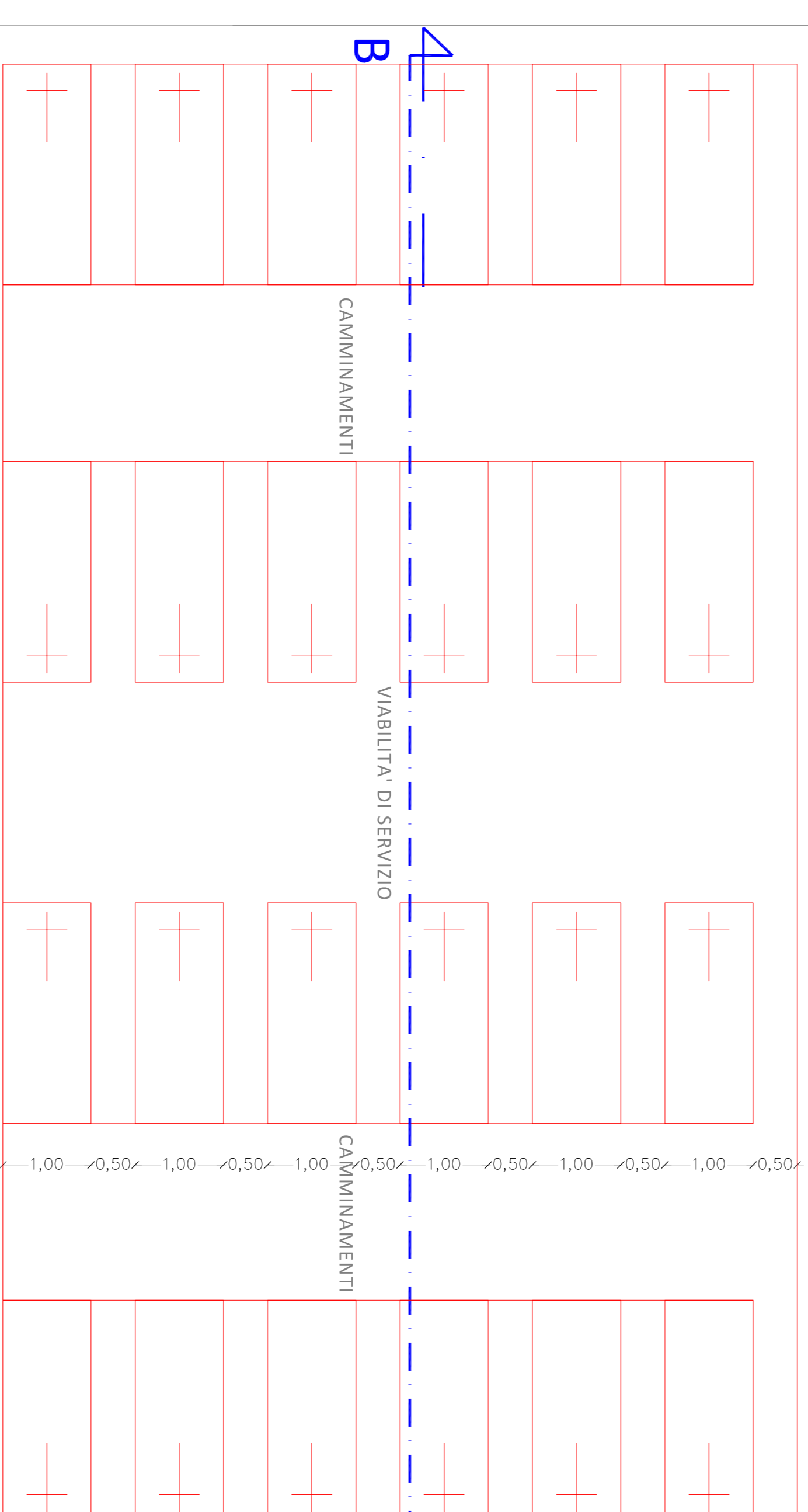
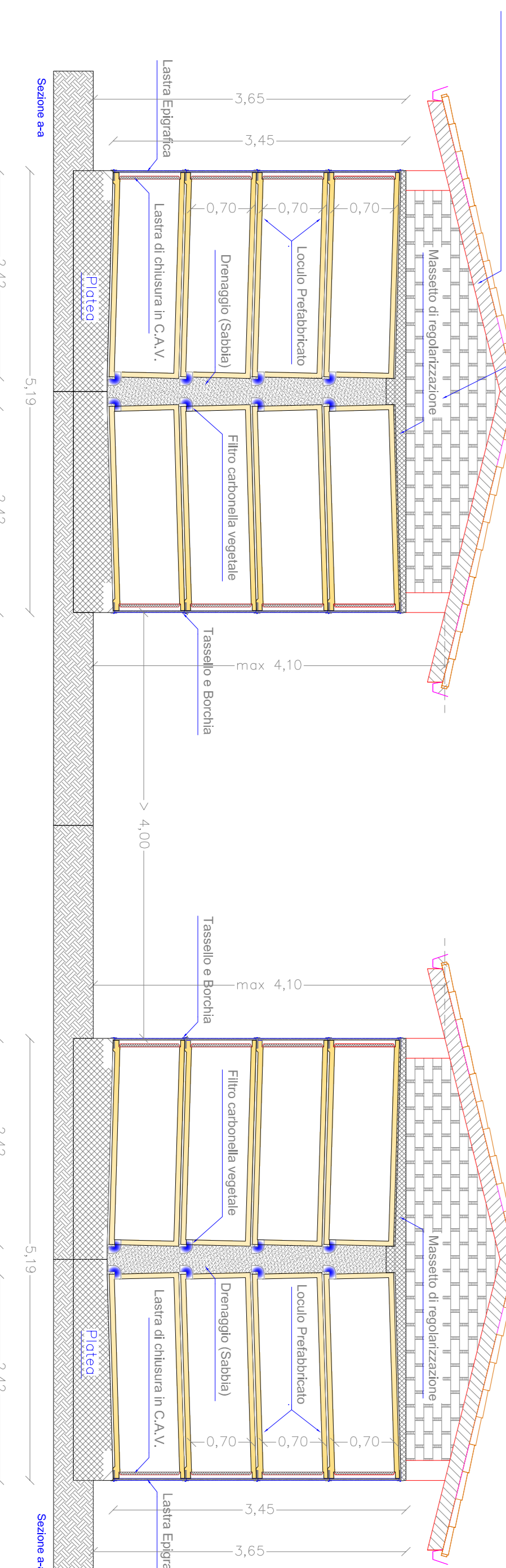
Il Sindaco  
(Gian Franco CAPPA)

data:	Marzo 2013
data:	Maggio 2015
data:	Settembre 2015

SCHEMA TIPOLOGICO LOCULI PREFABBRICATI

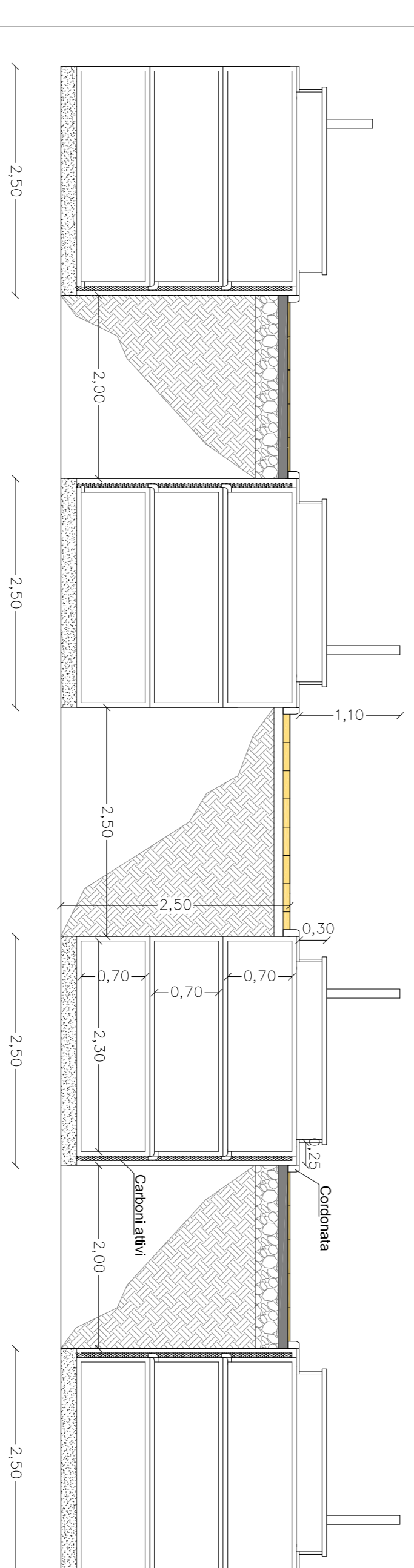
Sezione [A-A] - scala 1:50

Murici: sp. 25 cm int. 1,20 m



SCHEMA TIPOLOGICO TOMBE A TERRA

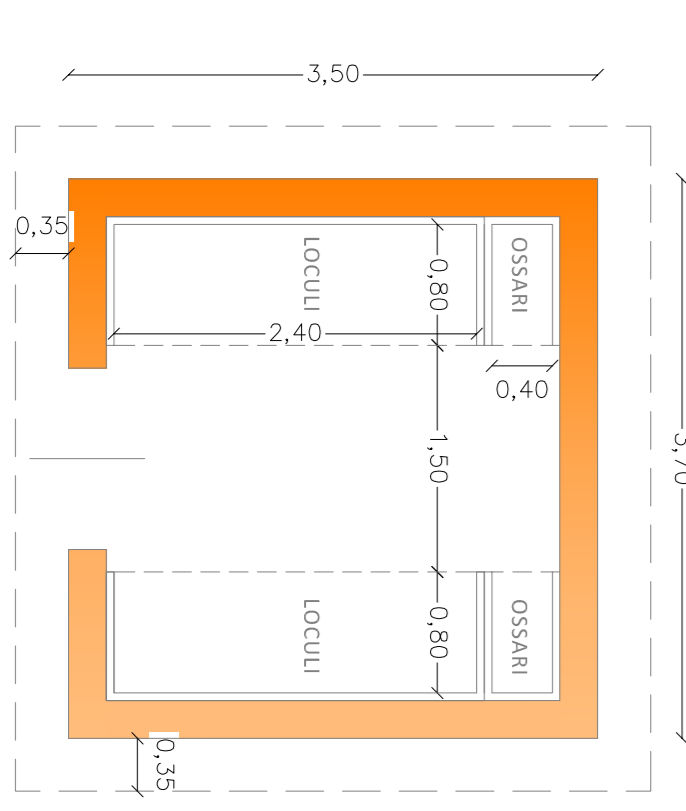
Sezione [B-B] - scala 1:50



SCHEMA TIPOLOGICO CAPPELLE - scala 1:50

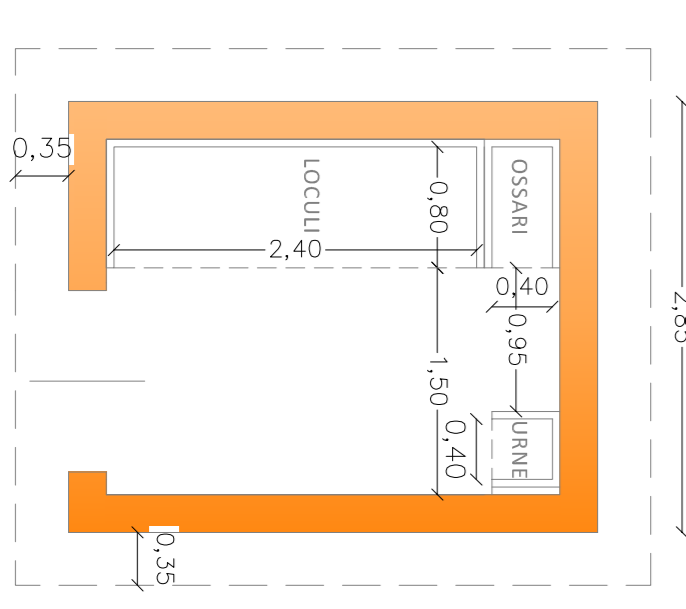
PLANIMETRIA

TIPO 1 N. 8 LOCULI



PLANIMETRIA

TIPO 2 N. 4 LOCULI



SEZIONE

