

**COMUNE DI SELARGIUS**  
Provincia di Cagliari

Piazza Cellarium 1 - 09047 Selargius

**AREA 6**  
**PROGETTAZIONE E APPALTI**  
**OPERE PUBBLICHE**



**PROGETTO ESECUTIVO**

Progetto

**LAVORI DI RISANAMENTO DEL CENTRO**  
**ABITATO - VIA TOMMASEO**

Titolo

**SEZIONI TRASVERSALI**

TAVOLA N.

**09**

SCALA

**1:100**

SCALA U=cm

**1 = 0.1**

Data

**giu. 2014**

Rev.

**nov. 2015**

**COMUNE DI SELARGIUS**  
Provincia di Cagliari

**AREA 6 - PROGETTAZIONE E**  
**APPALTI OPERE PUBBLICHE**

Si esprime parere favorevole ai sensi del combinato  
disposto dell'art. 13 della L.R. n° 5/2007 e dell'art. 47  
del D.P.R. n° 207/2010 alle condizioni riportate nel  
documento di istruttoria allegato.

Selargius, li \_\_\_\_\_



Il Responsabile del Procedimento  
geom. Giovanni COCCO

il DIRETTORE D'AREA 6 OO.PP.

ing. Adalberto PIBIRI

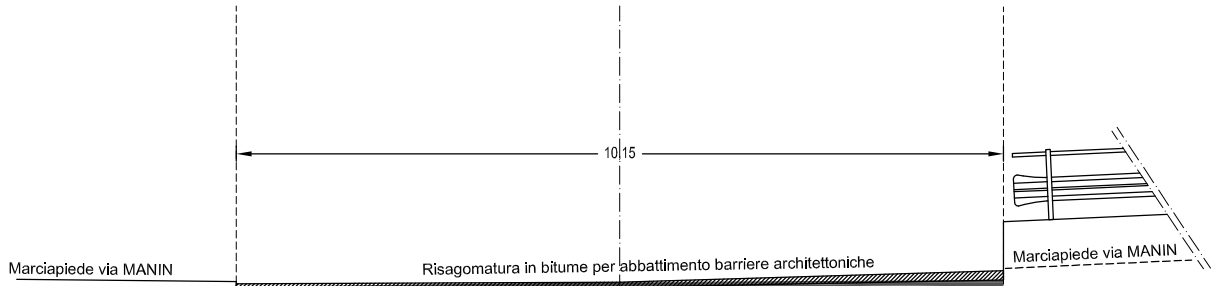


IL PROGETTISTA

geom. Giovanni COCCO

SEZIONE A  
Scala 1:100

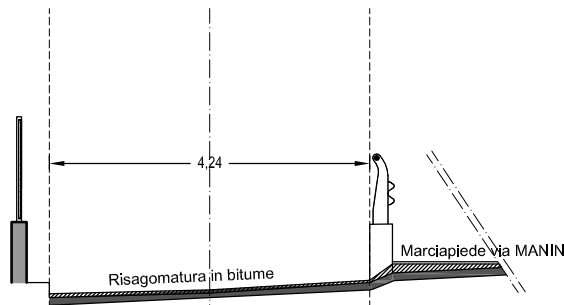
Progressiva	0,00 ml
Area scavo	--- mq
Area riporto	--- mq



QUOTA TERRENO	5,87	5,93	5,96
QUOTA PROGETTO	5,87	5,93	5,96
QUOTA SCAVO			
DIST. PARZIALI	5,07	5,08	
DISTANZE PROGRESSIVE	5,07	0,00	5,08

SEZIONE B  
Scala 1:100

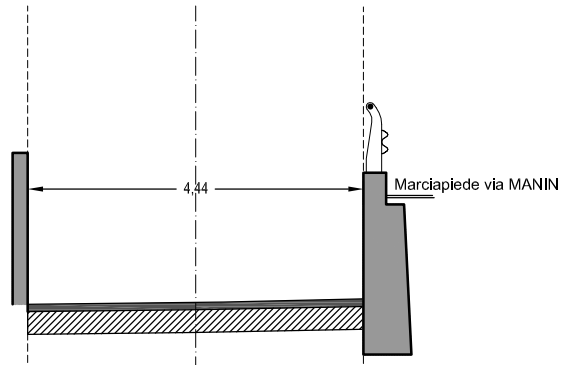
Progressiva	5,53 ml
Area scavo	--- mq
Area riporto	--- mq



QUOTA TERRENO	5,76	5,86	5,96
QUOTA PROGETTO	5,76	5,86	5,96
QUOTA SCAVO			
DIST. PARZIALI	2,12	2,12	
DISTANZE PROGRESSIVE	2,12	0,00	2,12

SEZIONE 1  
Scala 1:100

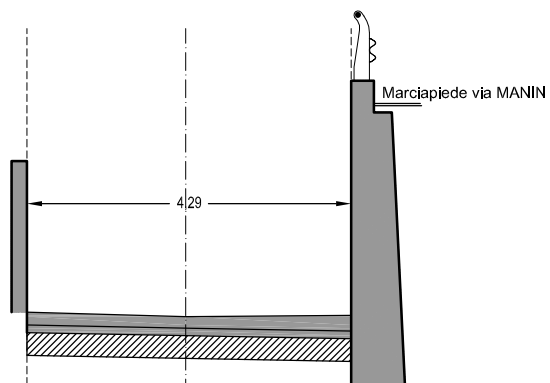
Progressiva	26,00 ml
Area scavo	0,43 mq
Area stabilizzazione	1,33 mq



	3,00			
QUOTA TERRENO	5,64	5,67	5,71	
QUOTA PROGETTO	5,64	5,67	5,71	
QUOTA SCAVO	5,64	5,57	5,61	
DIST. PARZIALI		2,21	2,21	
DISTANZE PROGRESSIVE	2,55	0,00	1,85	

SEZIONE 2  
Scala 1:100

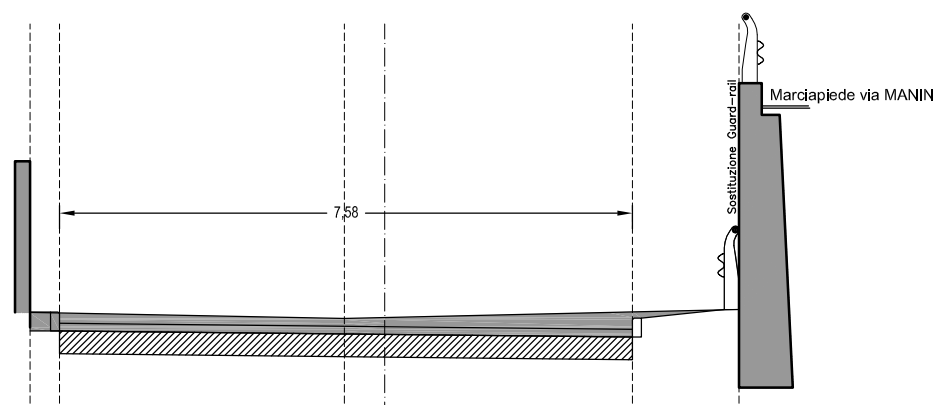
Progressiva	43,10 ml
Area scavo	1,16 mq
Area stabilizzazione	1,29 mq



	3,00			
QUOTA TERRENO	5,83	5,77	5,79	
QUOTA PROGETTO	5,66	5,62	5,58	
QUOTA SCAVO	5,56	5,52	5,48	
DIST. PARZIALI		2,10	2,19	
DISTANZE PROGRESSIVE	2,10	0,00	2,19	

SEZIONE 3  
Scala 1:100

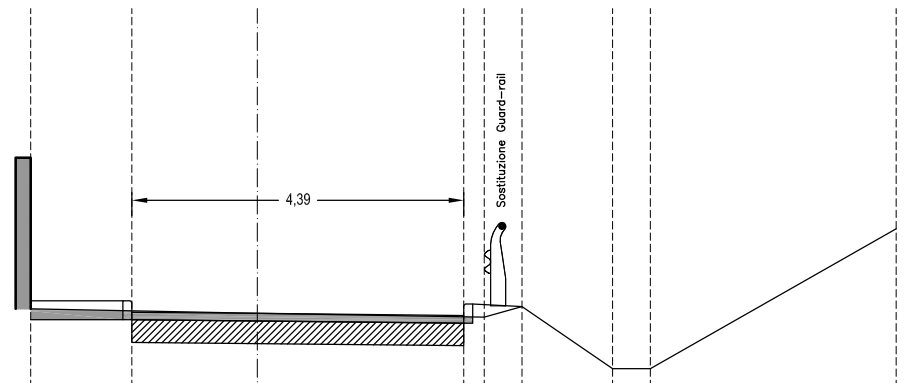
Progressiva	60,62 ml
Area scavo	2,03 mq
Area stabilizzazione	2,27 mq



	3,00								
QUOTA TERRENO		5,77	5,77	5,69	5,70	5,81	5,81		
QUOTA PROGETTO		5,78	5,78	5,59	5,58	5,55	5,58		
QUOTA SCAVO		5,52	5,52	5,49	5,48	5,45	5,68		
DIST. PARZIALI		0,39	3,77	0,53	3,28	1,41			
DISTANZE PROGRESSIVE		4,69	4,30	0,53	0,00	3,28	4,69		

SEZIONE 4  
Scala 1:100

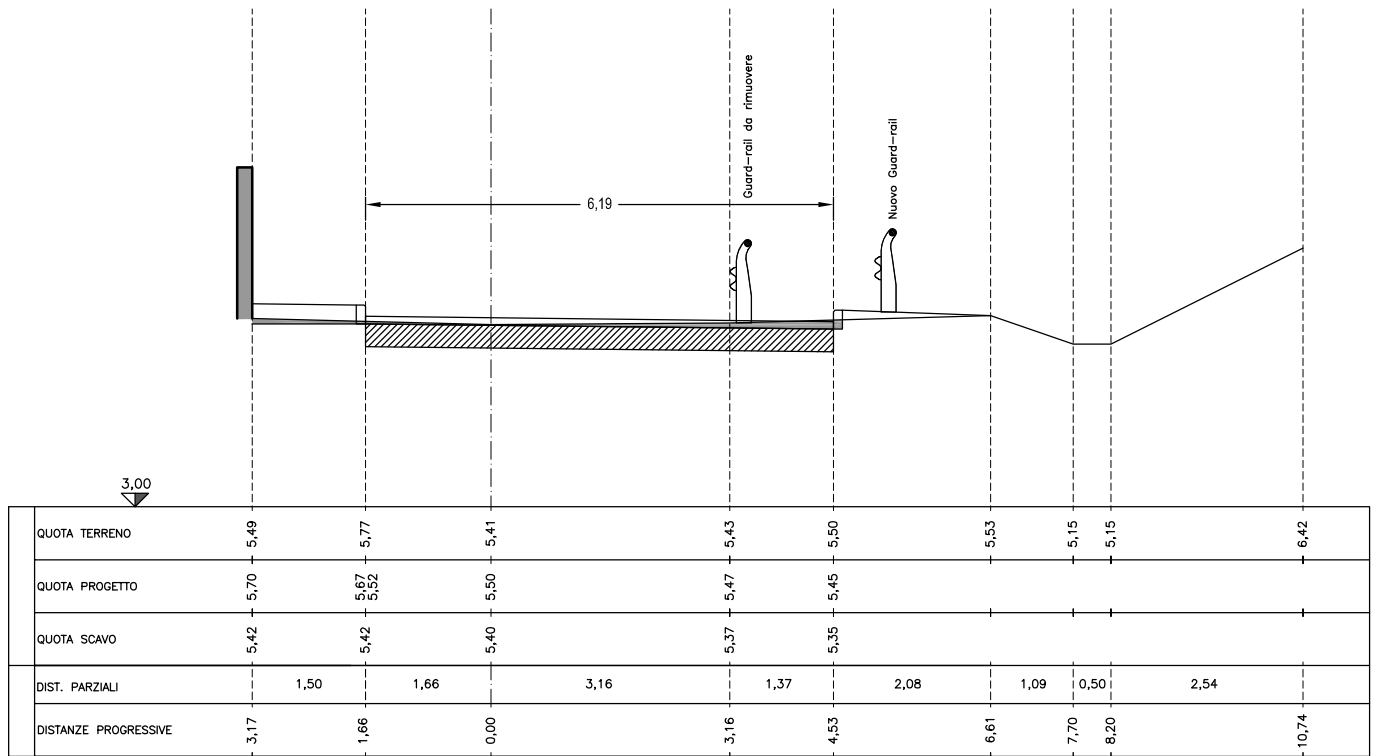
Progressiva	70,91 ml
Area scavo	0,64 mq
Area riporto	0,07 mq
Area stabilizzazione	1,32 mq



	3,00									
QUOTA TERRENO		5,61	5,77	5,55	5,50	5,50	5,64	4,82	4,82	6,67
QUOTA PROGETTO		5,74	5,72	5,55	5,52	5,52	5,64	4,82	4,82	6,67
QUOTA SCAVO		5,47	5,47	5,45	5,42	5,42	5,64	4,82	4,82	6,67
DIST. PARZIALI		1,34	1,67	2,73	0,27	0,50	1,20	0,50	3,25	
DISTANZE PROGRESSIVE		3,01	1,67	0,00	2,73	3,00	3,50	4,73	5,23	8,48

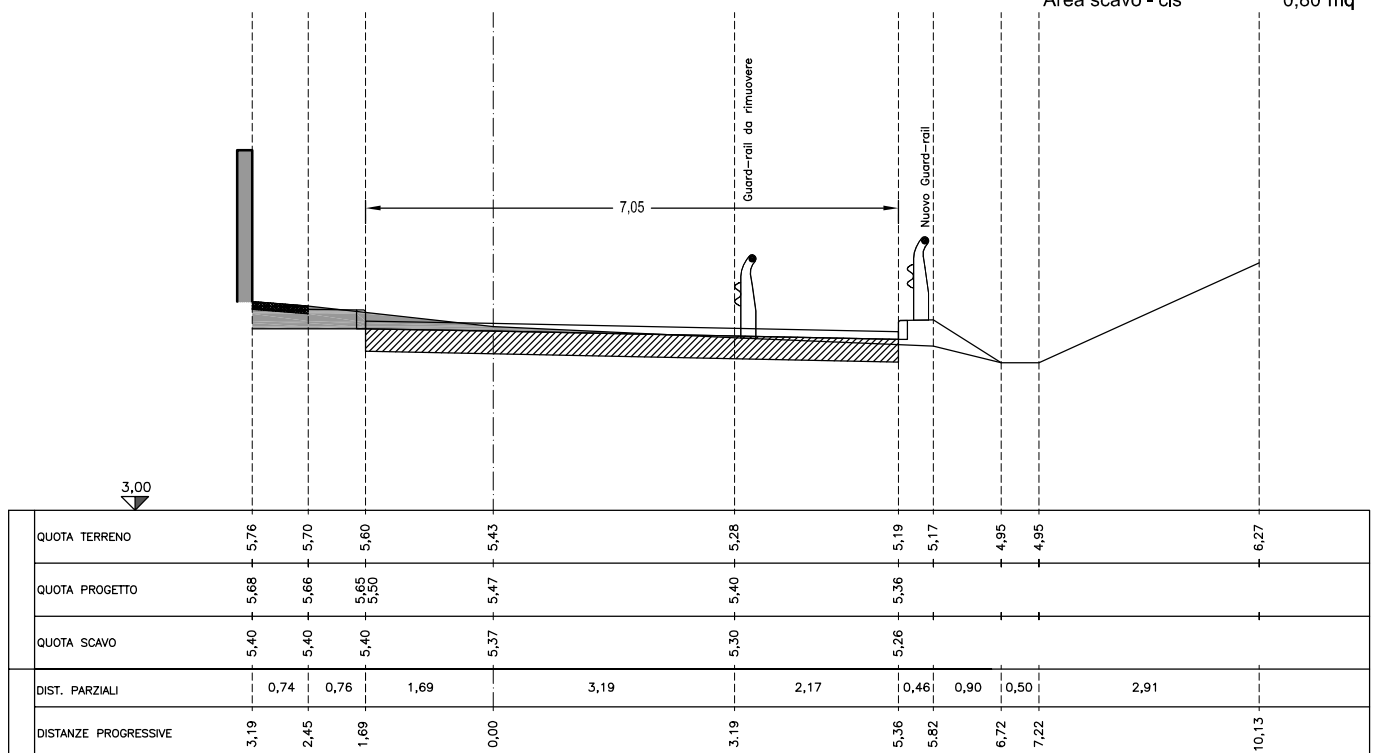
SEZIONE 5  
Scala 1:100

Progressiva	95,93 ml
Area scavo	0,42 mq
Area riporto	0,12 mq
Area stabilizzazione	1,86 mq



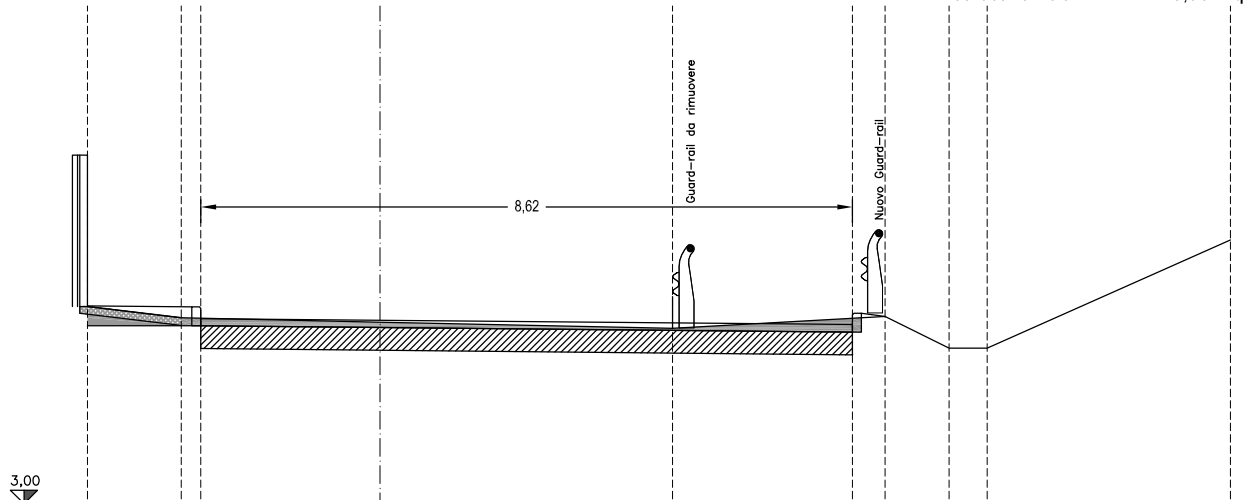
SEZIONE 6  
Scala 1:100

Progressiva	109,92 ml
Area scavo	0,73 mq
Area riporto	0,39 mq
Area stabilizzazione	2,11 mq
Area scavo - cls	0,80 mq



SEZIONE 7  
Scala 1:100

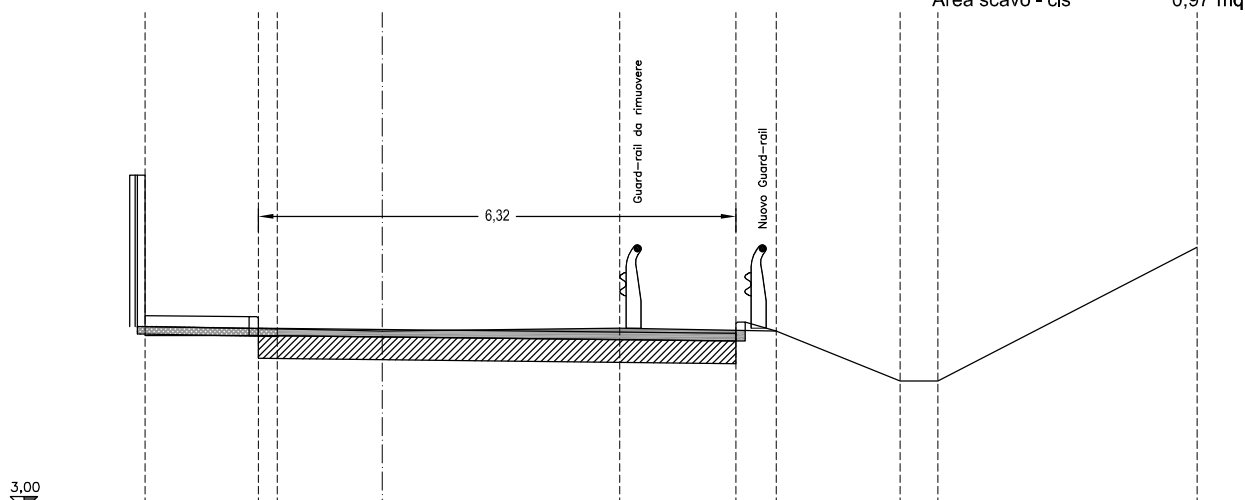
Progressiva	130,41 ml
Area scavo	0,86 mq
Area riporto	0,01 mq
Area stabilizzazione	2,59 mq
Area scavo - cls	0,98 mq



QUOTA TERRENO	5,61	5,46	5,40	5,40	5,32	5,50	5,48	5,06	5,06	6,49
QUOTA PROGETTO	5,63	5,60	5,43	5,43	5,39	5,37	5,37	5,06	5,06	
QUOTA SCAVO	5,35	5,35	5,33	5,33	5,29	5,27	5,27	5,06	5,06	
DIST. PARZIALI		1,24	0,26	2,37	3,87	2,38	0,43	0,85	0,50	3,22
DISTANZE PROGRESSIVE	3,87	2,63	2,37	0,00	3,87	6,25	6,68	7,53	8,03	11,25

SEZIONE 8  
Scala 1:100

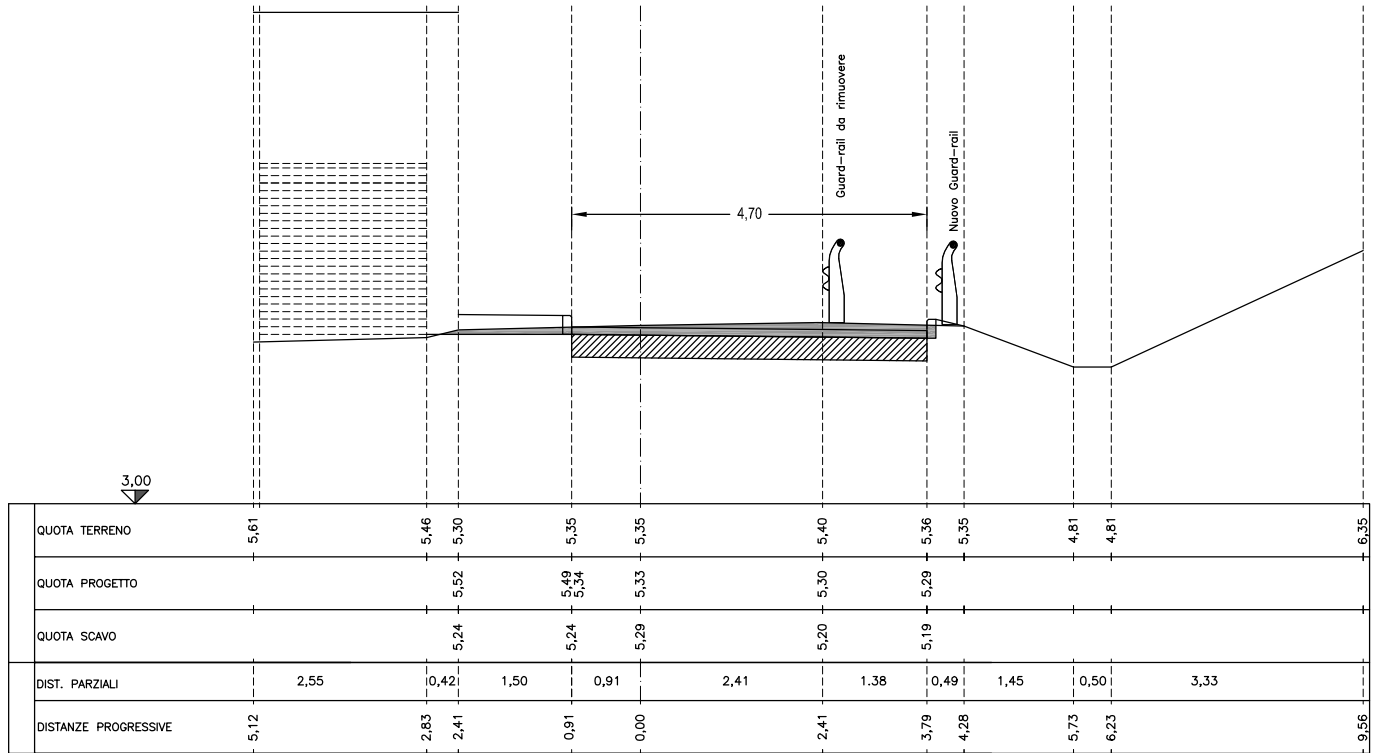
Progressiva	149,24 ml
Area scavo	0,74 mq
Area riporto	0,02 mq
Area stabilizzazione	1,90 mq
Area scavo - cls	0,97 mq



QUOTA TERRENO	5,43	5,40	5,37	5,41	5,38	4,71	4,71	6,48		
QUOTA PROGETTO	5,59	5,56	5,39	5,36	5,34	5,37	5,37			
QUOTA SCAVO	5,31	5,31	5,29	5,26	5,24	5,24	5,24			
DIST. PARZIALI		1,50	0,25	1,39	3,14	1,54	0,53	1,89	0,50	3,43
DISTANZE PROGRESSIVE	3,14	1,64	1,39	0,00	3,14	4,68	5,21	6,85	7,35	10,78

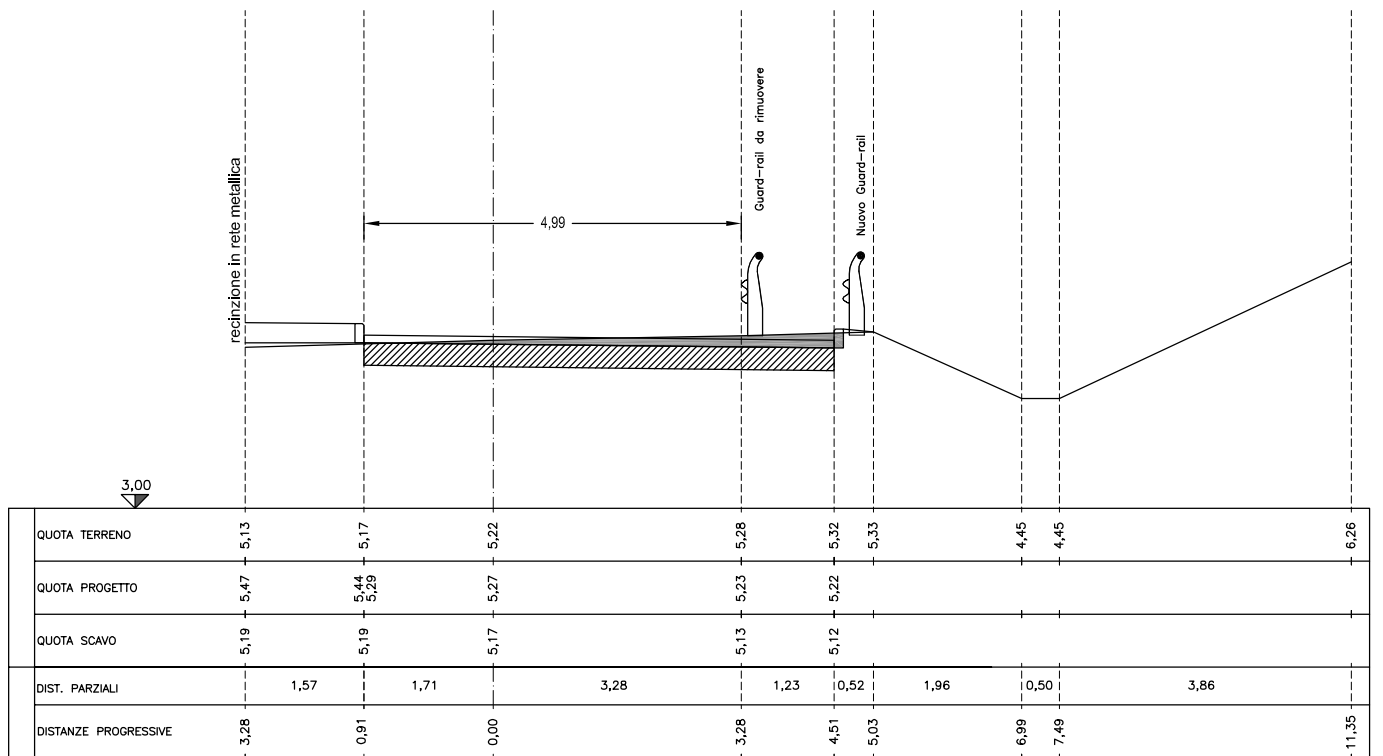
SEZIONE 9  
Scala 1:100

Progressiva	166,82 ml
Area scavo	0,93 mq
Area riporto	0,02 mq
Area stabilizzazione	1,41 mq



SEZIONE 10  
Scala 1:100

Progressiva	177,56 ml
Area scavo	0,58 mq
Area riporto	0,07 mq
Area stabilizzazione	1,87 mq



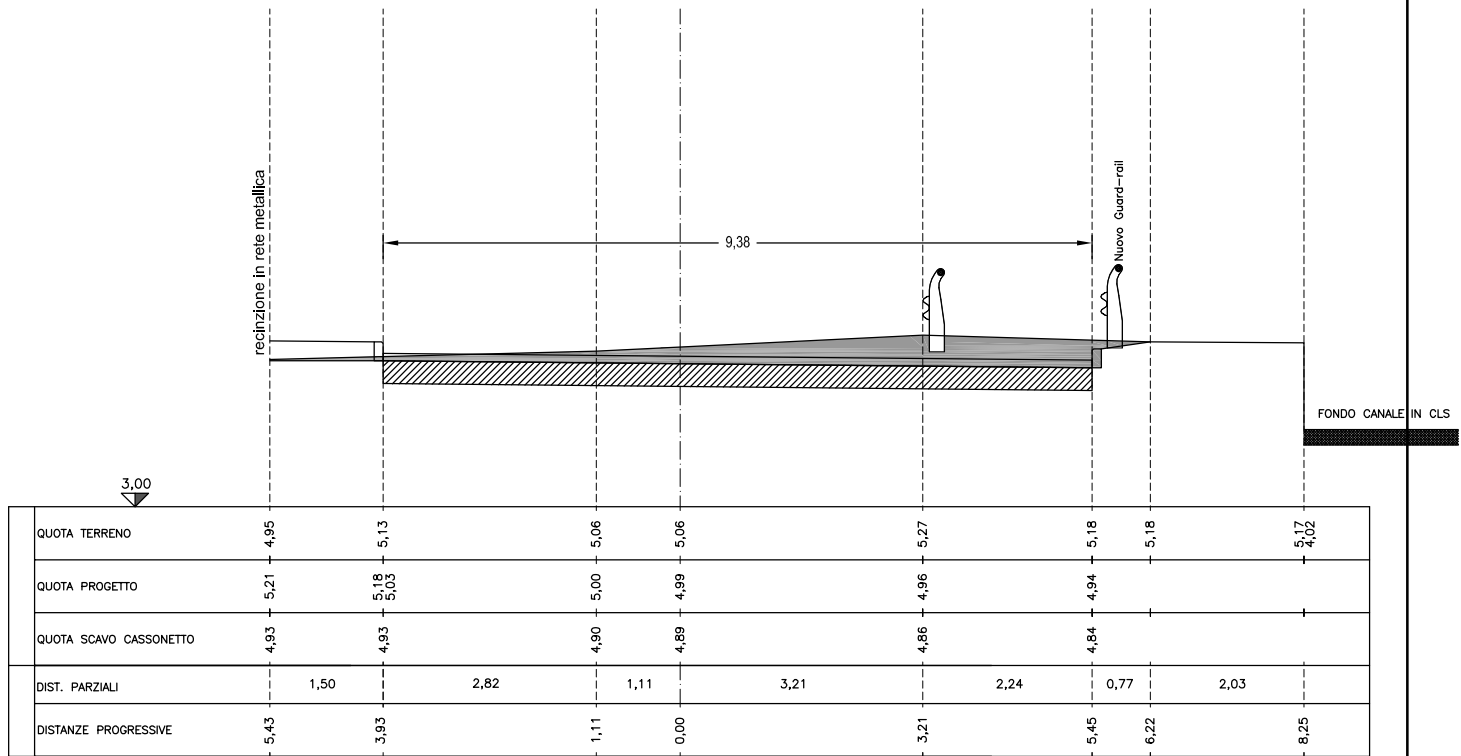




# SEZIONE 13

Scala 1:100

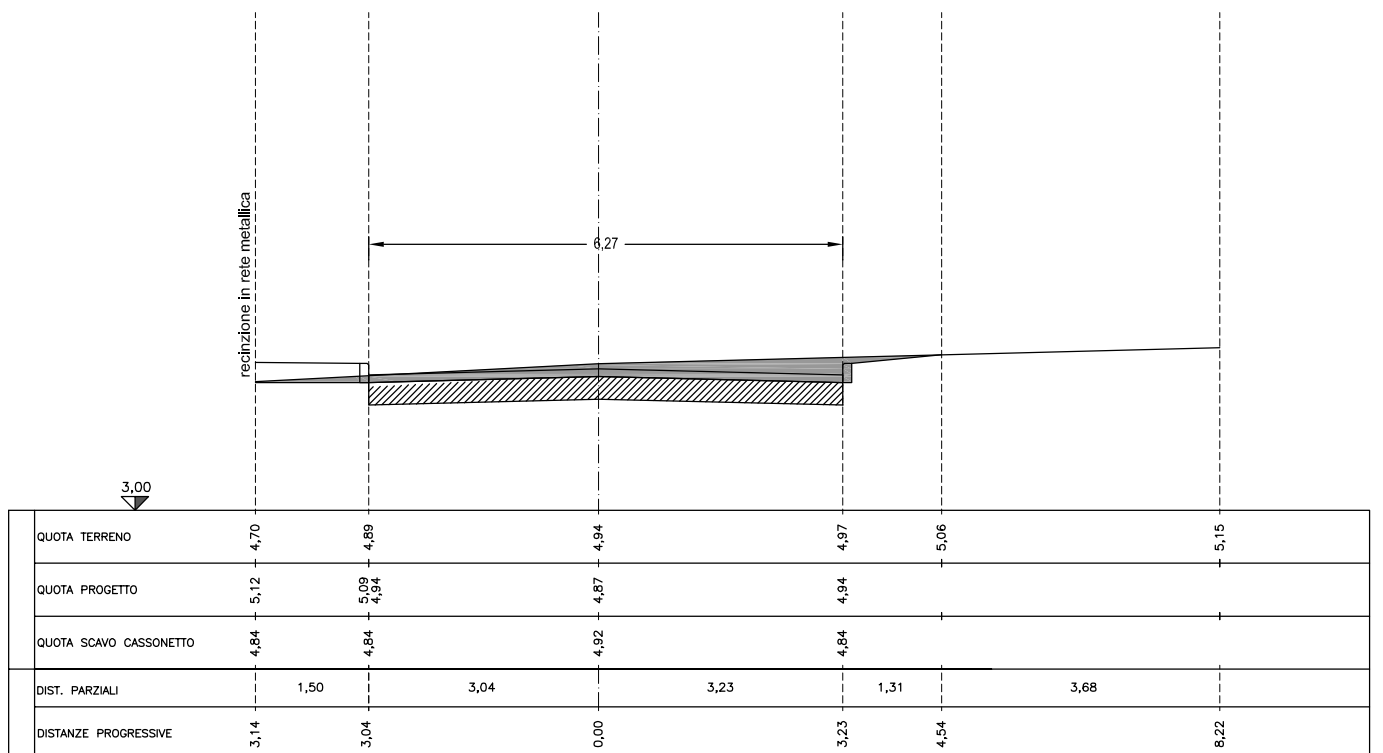
Progressiva	249,64 ml
Area scavo	2,59 mq
Area stabilizzazione	2,81 mq



# SEZIONE 14

Scala 1:100

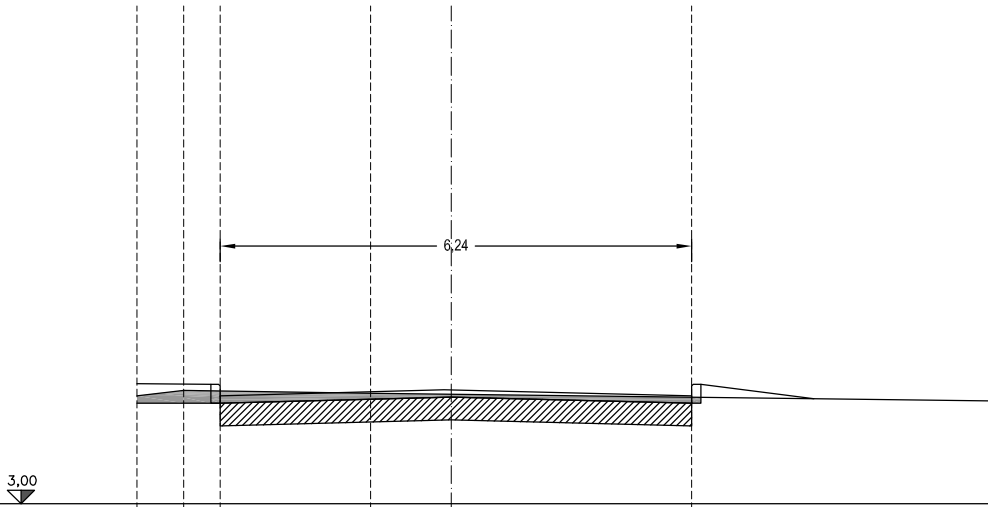
Progressiva	262,86 ml
Area scavo	1,31 mq
Area riporto	- mq
Area stabilizzazione	1,88 mq



SEZIONE 15

Scala 1:100

Progressiva	281,37 ml
Area scavo	0,66 mq
Area riporto	0,13 mq
Area stabilizzazione	1,88 mq

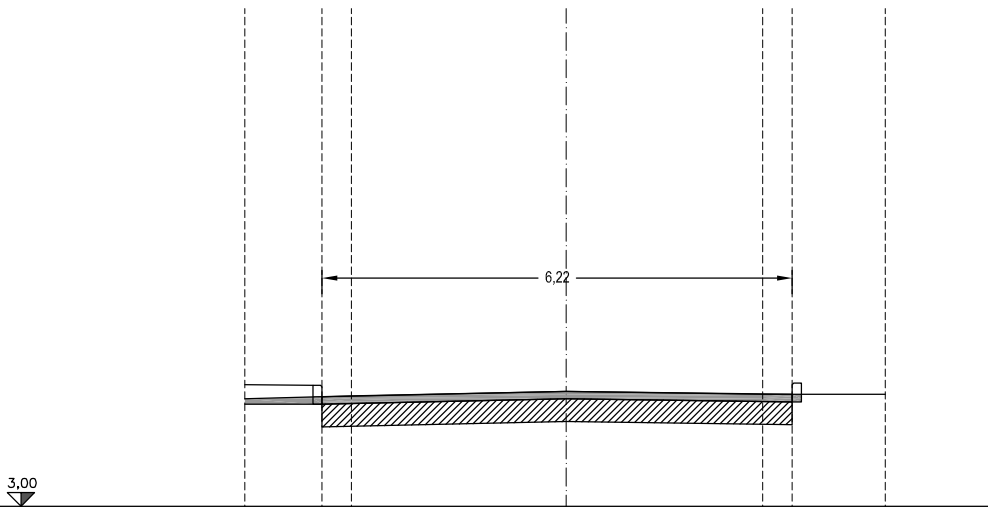


QUOTA TERRENO		4,43		4,46		4,45		4,41		4,36
QUOTA PROGETTO		4,59	4,58	4,48	4,51	4,83				
QUOTA SCAVO CASSONETTO		4,33	4,33	4,38	4,41	4,33				
DIST. PARZIALI		0,62	0,48	1,99	1,07	3,18		4,02		
DISTANZE PROGRESSIVE	5,68	5,06	4,58	5,06	1,52		1,66		5,68	

SEZIONE 16

Scala 1:100

Progressiva	291,50 ml
Area scavo	0,72 mq
Area stabilizzazione	1,87 mq

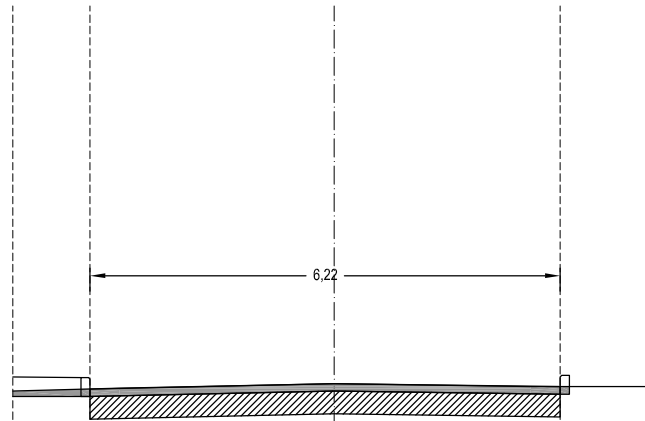


QUOTA TERRENO		4,42		4,46		4,52		4,48		4,48
QUOTA PROGETTO		4,63	4,60	4,46	4,52	4,49		4,48		
QUOTA SCAVO CASSONETTO		4,35	4,35	4,36	4,42	4,39		4,38		
DIST. PARZIALI		1,02	0,39	2,84	2,60	10,39		1,23		
DISTANZE PROGRESSIVE	4,25	3,23	2,84	0,00		2,60	2,99		4,22	

# SEZIONE 17

Scala 1:100

Progressiva	296,47 ml
Area scavo	0,72 mq
Area stabilizzazione	1,87 mq



	3,00					
QUOTA TERRENO	4,42	4,52	4,59	4,55	4,48	
QUOTA PROGETTO	4,68	4,67 4,52	4,59	4,55		
QUOTA SCAVO CASSONETTO	4,42	4,42	4,49	4,45		
DIST. PARZIALI		1,02	3,23	2,99	1,23	
DISTANZE PROGRESSIVE	4,25	3,23	0,00	2,99	4,22	

Progressiva	- ml
Area scavo	- mq
Area stabilizzazione	- mq



	3,00	
QUOTA TERRENO		
QUOTA PROGETTO	4,52	
QUOTA SCAVO CASSONETTO	4,42	
DIST. PARZIALI		
DISTANZE PROGRESSIVE	0,00	