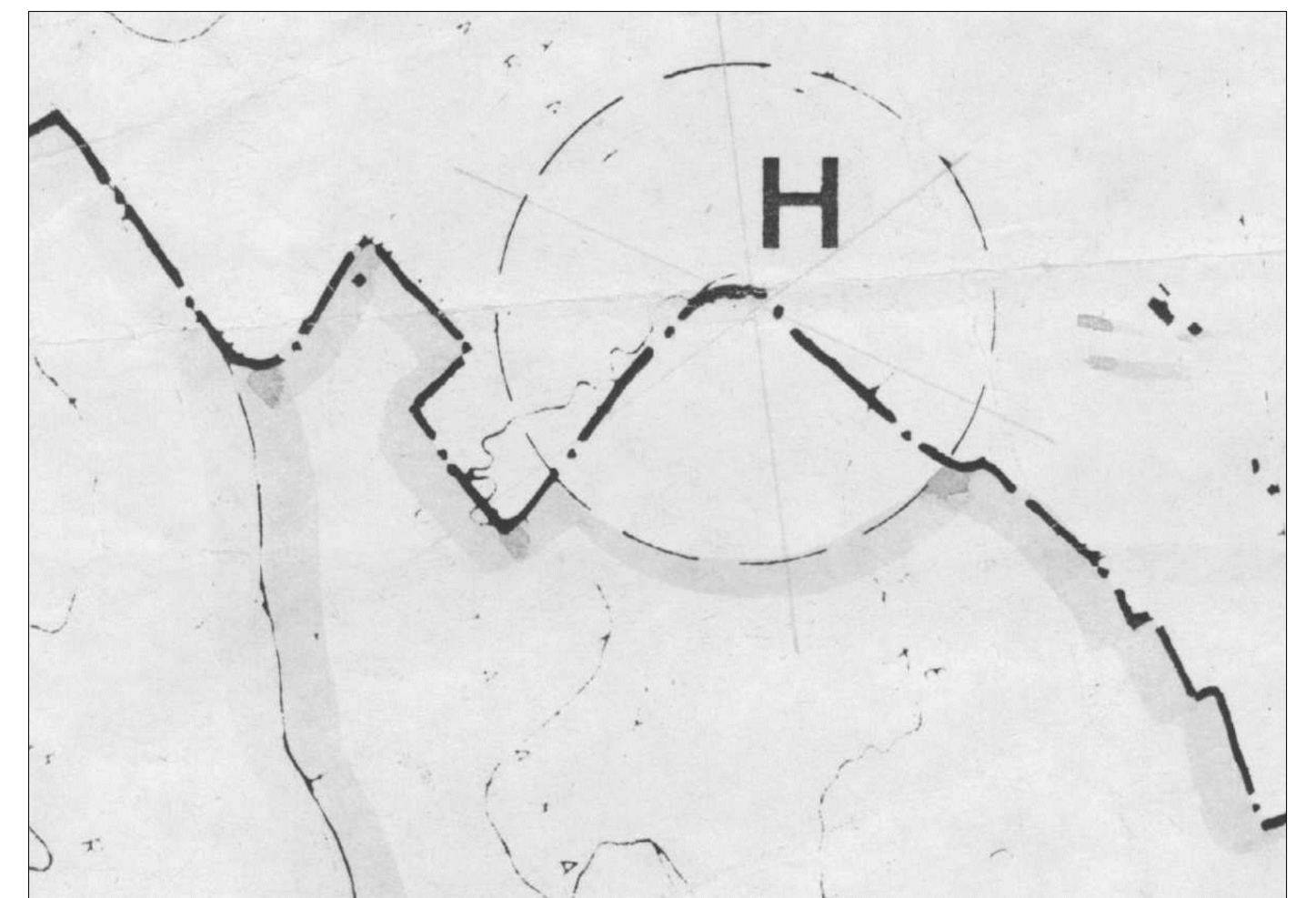
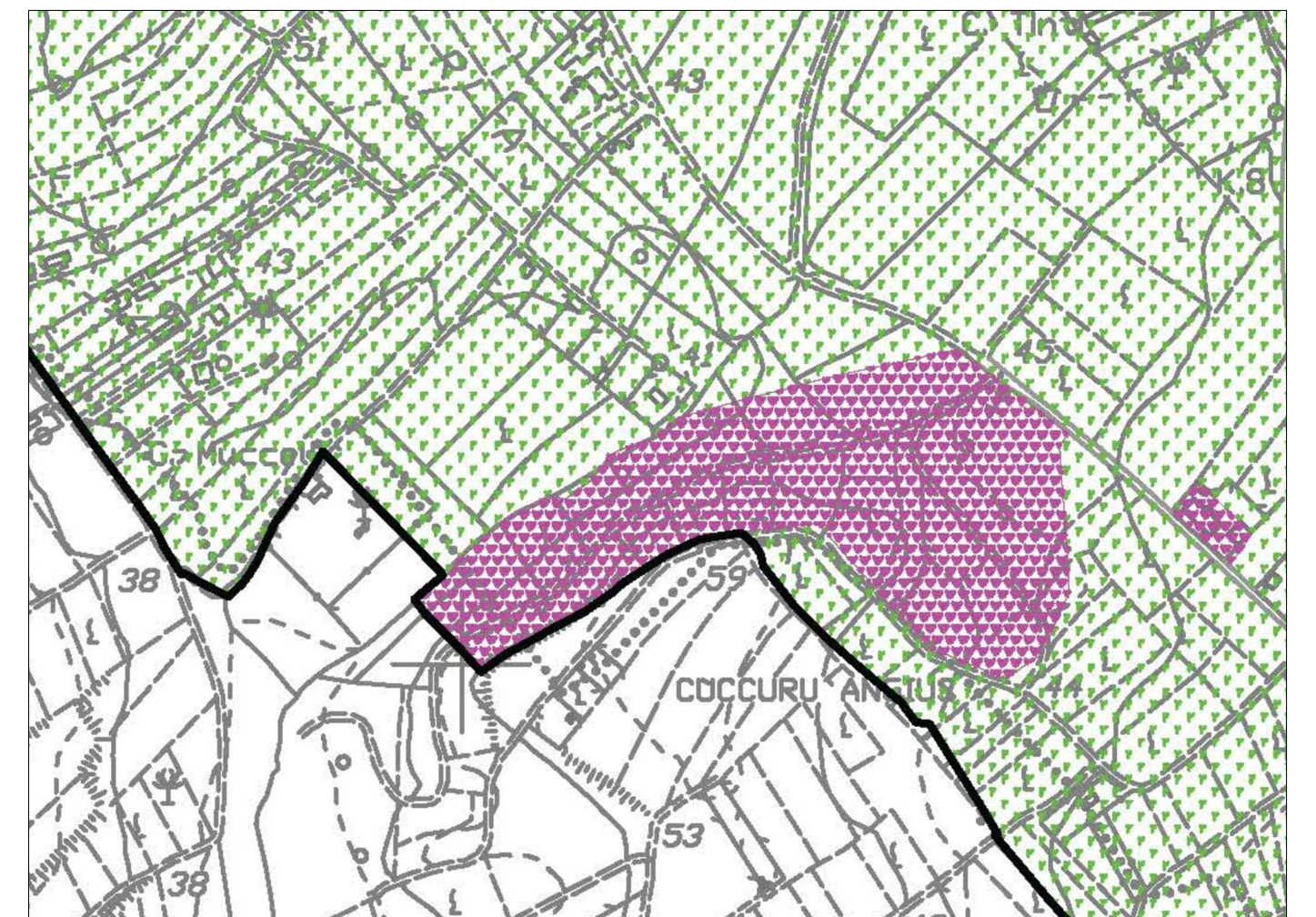


Legenda PRG di Selargius

— Limite amministrativo comunale	Zona E
— Perimetrazione zona "A"	Zona G
Zona A	Zona G - sottozona G1
B1 Zona B - sottozona B1	Zona H - sottozona H1
B2 Zona B - sottozona B2	Zona H - sottozona H2
B2* Zona B - sottozona B2*	Area S1 di zona A o B
B3 Zona B - sottozona B3	Area S2 di zona A o B
B4 Zona B - sottozona B4	Area S3 di zona A o B
C Zona C - sottozona C1-C1*-C1**	Area S4 di zona A o B
C* Zona C - sottozona C2	Viabilità
C** Zona C - sottozona C2*	
D1 Zona D - sottozona D1	
D2 Zona D - sottozona D2	
D2* Zona D - sottozona D2*	



Stralcio del PRG di Monserrato



Stralcio del PRG di Selargius

**COMUNE DI SELARGIUS**  
Provincia di Cagliari  
Assessorato ai Lavori Pubblici

---

**PROGETTO PRELIMINARE**

**LAVORI DI COMPLETAMENTO DEL CAMPUS DELLA SCIENZA, DELLA TECNICA E DELL'AMBIENTE**

---

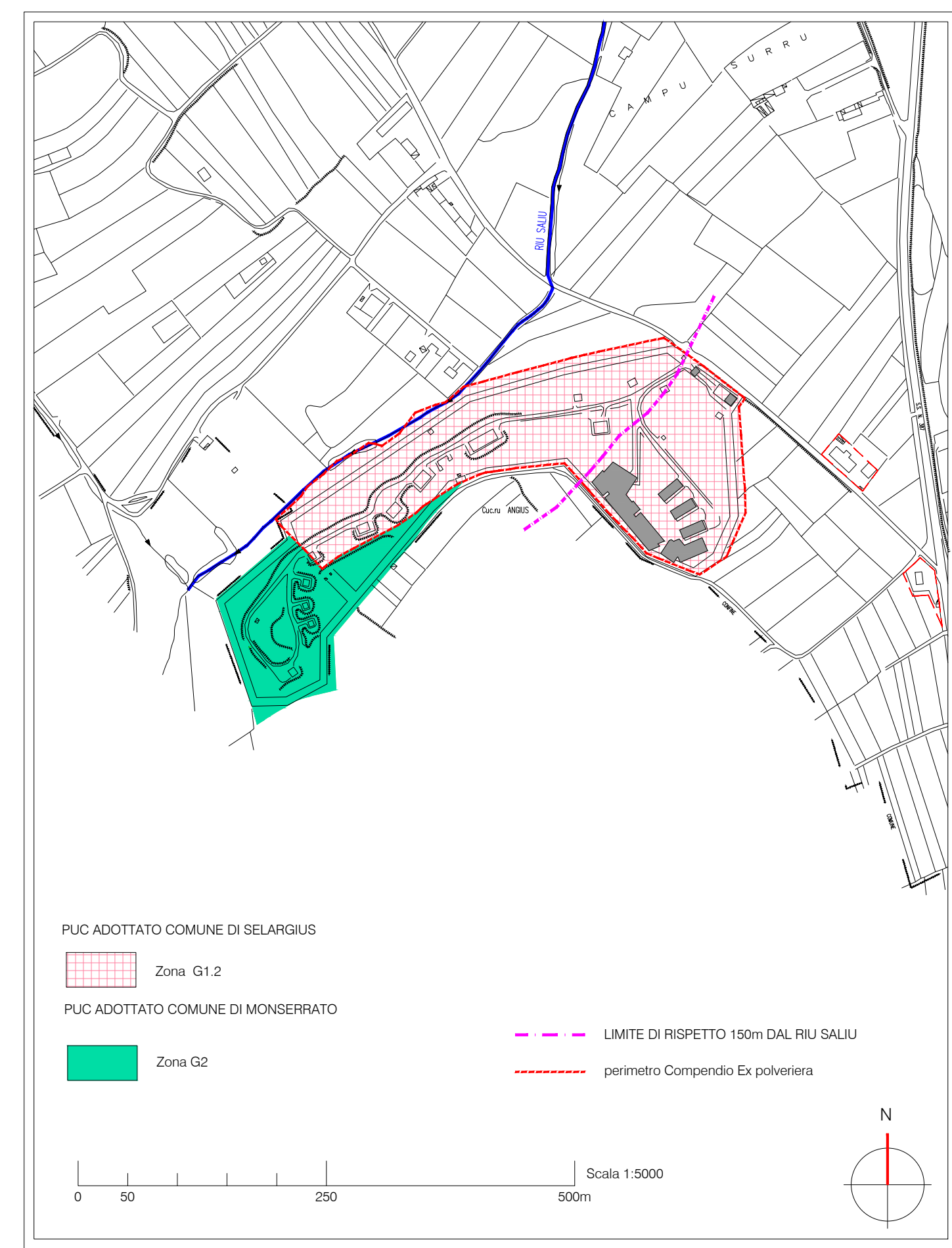
<p>Elaborato: PIANI URBANISTICI COMUNALI E PLANIMETRIA CATASTALE</p>	<p>Tavola: <b>A-02</b></p> <p>Data: Luglio 2013</p>
<p>SCALE DISEGNI: VARIE</p>	<p>Agg.: Novembre 2014</p>

---

<p>GRUPPO DI PROGETTAZIONE</p> <p>Dott. Ing. Nicola CONCAS</p> <p>Dott. Ing. Giovanni MURGIA</p> <p>Geom. Fabrizio PERRA</p>	
<p>RESPONSABILE DEL PROCEDIMENTO</p> <p>Dott. Ing. Cecilia CANNAS</p>	

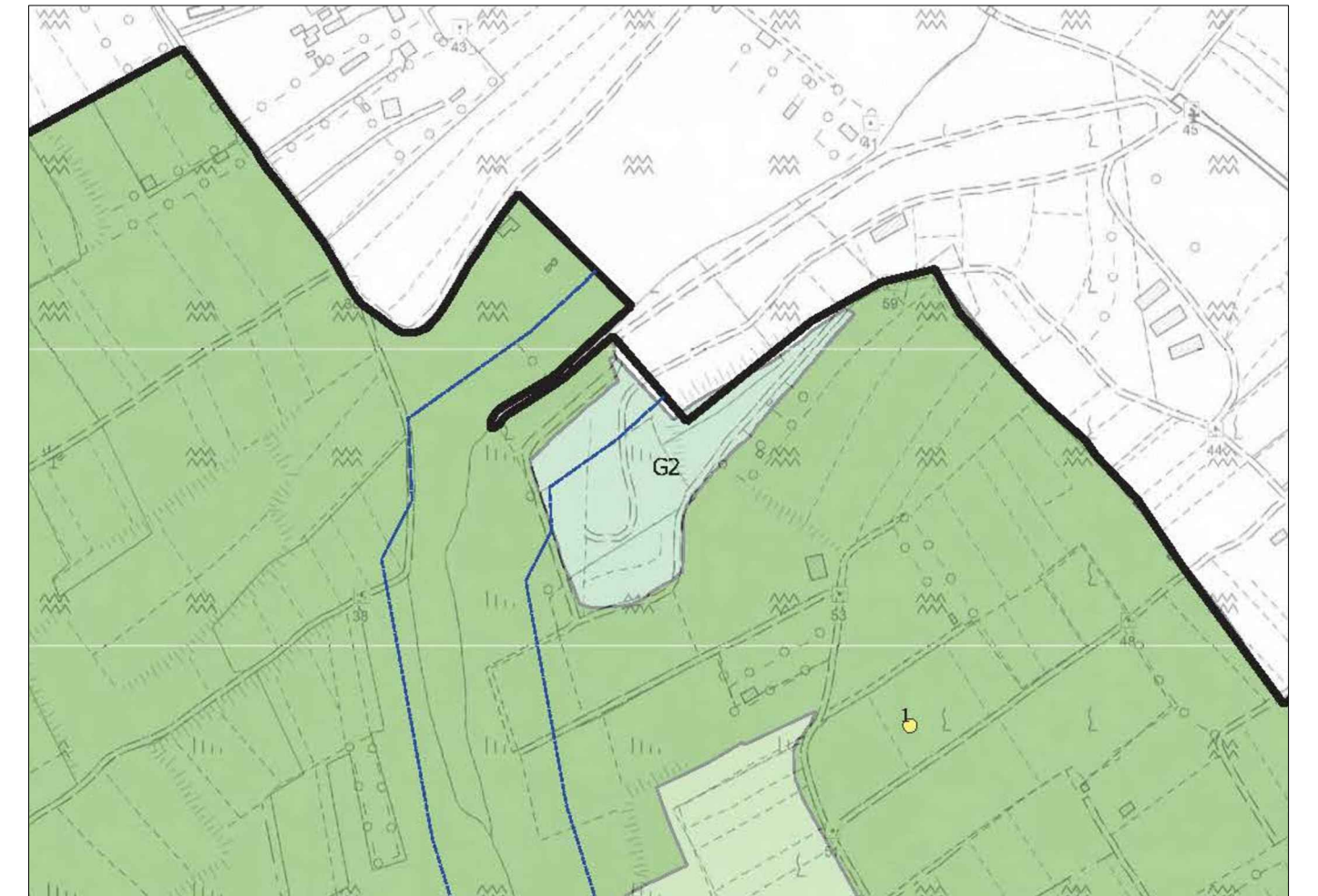
---

<p>L'Assessore LL.PP. (Ennio PUDDU)</p>	<p>Il Sindaco (Gianfranco CAPPAI)</p>
---	---



Legenda PUC di Monserrato (adottato)

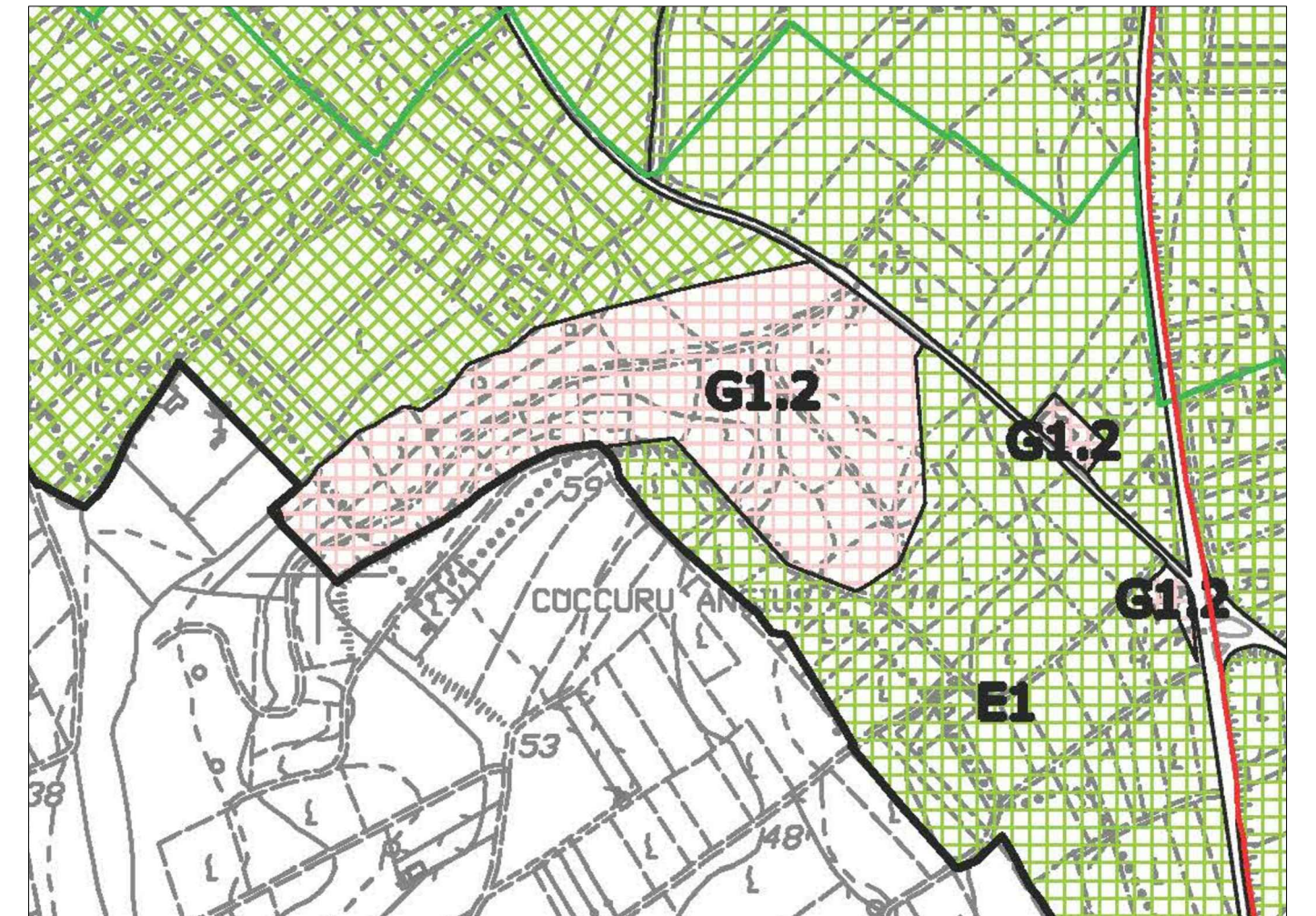
limite comunale	zona G	perimetro centro matrice
zona A	G1	opera idraulica
zona B	G2	ambiti di interesse archeologico
zona C	G3	1. insediamento romano cuccuru angius
C PdZ	G4	2. insediamento romano lungo statale 554
Ch1	zone E	3. necropoli romana su mulinu
Ch2	E2	4. area di frequentazione antropica antica terre teula
Ch3	E2 giardino botanico	pista ciclabile
Ch4	E5	rotatorie
Ch5	zone H	metropolitana
zone D	PRU	fascia di rispetto cimiteriale
D1	aree S	fascia rispetto fluviale
D2	S1	
	S2	
	S3	
	S4	



Stralcio del PUC di Monserrato

Legenda PUC di Selargius (adottato)

— Limite amministrativo comunale	G1 - Attrezzature di servizio
A2 - Centro Storico	G2 - Parchi, strutture per lo sport e il tempo libero
B1 - Completamento residenziale	G4 - Infrastrutture a livello di area vasta
B2 - Completamento residenziale	H1 - Archeologica
B3 - Completamento residenziale	H3 - Salvaguardia ambientale
B4 - Completamento residenziale	S - Standard di Zona A
C1 - Espansione con pianificazione attuativa	S - Standard di Zona B
C3 - Espansione in programma	S - Standard di Zona C
D2 - Ind., artig., com. con pianificazione attuativa	Schema tracciato viabilità di piano
D2 - Ind., artig., com. senza pianificazione attuativa	Schema tracciato della metropolitana di superficie
D2 - Industriale, artigianale, commerciale, in programma	Area di rispetto agricolo
E1 - Agricola con produzione tipica e specializzata	Ipotesi di ampliamento della Zona G
E2 - Agricola di primaria importanza per la produzione	



Stralcio del PUC di Selargius