



COMUNE DI SELARGIUS
Città Metropolitana di Cagliari
Assessorato all'Urbanistica
AREA 5: Urbanistica - Edilizia - SUAPE

PIANO URBANISTICO COMUNALE
VARIANTE N.1




ASSETTO AMBIENTALE

CARTE AGRONOMICHE

Carta della Zonizzazione Agricola	Elaborato N. 6
	Data: Giu.2011 - Lug.2017 Agg.: Gen. 2019
Direttore d'Area: Dott. Ing. Pierpaolo Fois	Licenza Autodesk MAP 3D 2011 n. serie 391-79960373
Staff del Sindaco: VARIANTE N. 1 Dott. Ing. Maura Salis Area 5: Dott. Ing. Pierpaolo Fois	Scala: 1:10.000
PUC ADEGUATO AL PPR E AL PAI Professionisti incaricati parte agronomica: Dott. Agr. Raimondo Congiu Dott. Agr. Giorgia Marongiu - collaboratrice	
Ufficio Aperto del Piano: Dott. Ing. Pierpaolo Fois Responsabile Unità di Progetto - Geom. Raffaele Cara Staff del Sindaco Coordinatore - Dott. Ing. Maura Salis Staff del Sindaco - Dott. Ing. Valeria Serritau Collab. esterno esperto GIS - Geom. Giuseppe Monni Collab. esterno cartografo - Restitutista Giuseppe Deiana	
Il Sindaco (Pier Luigi Concu)	



LEGENDA

-  Sottosona E1
Aree caratterizzate da una produzione agricola tipica e specializzata.
-  Sottosona E2
Aree di primaria importanza per la funzione agricolo-produttiva, anche in relazione all'estensione, composizione e localizzazione dei terreni
-  Area urbanizzata e di espansione.

