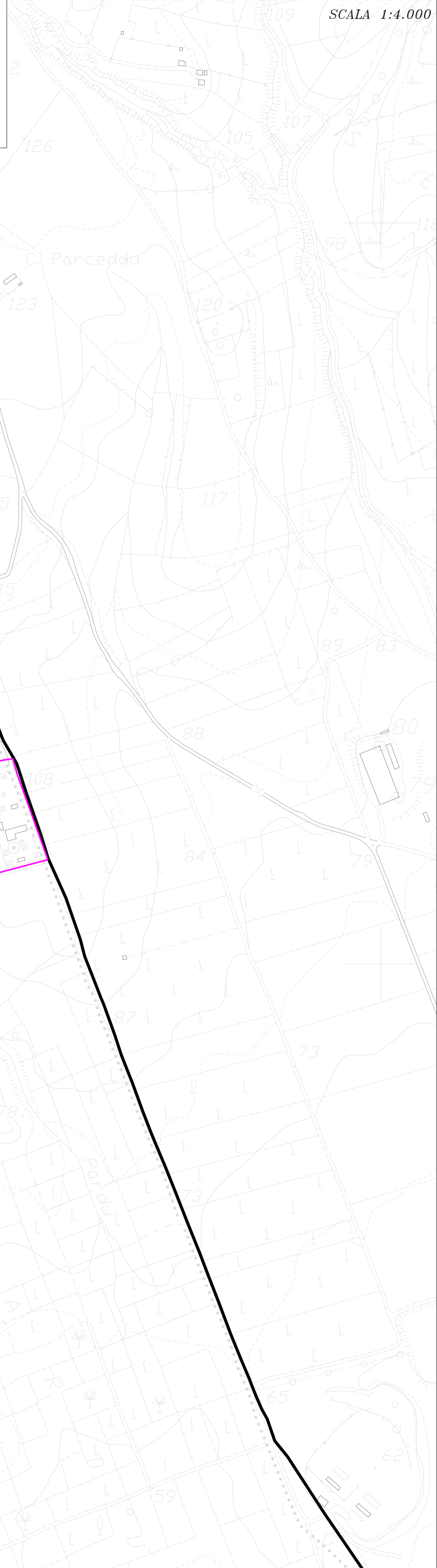
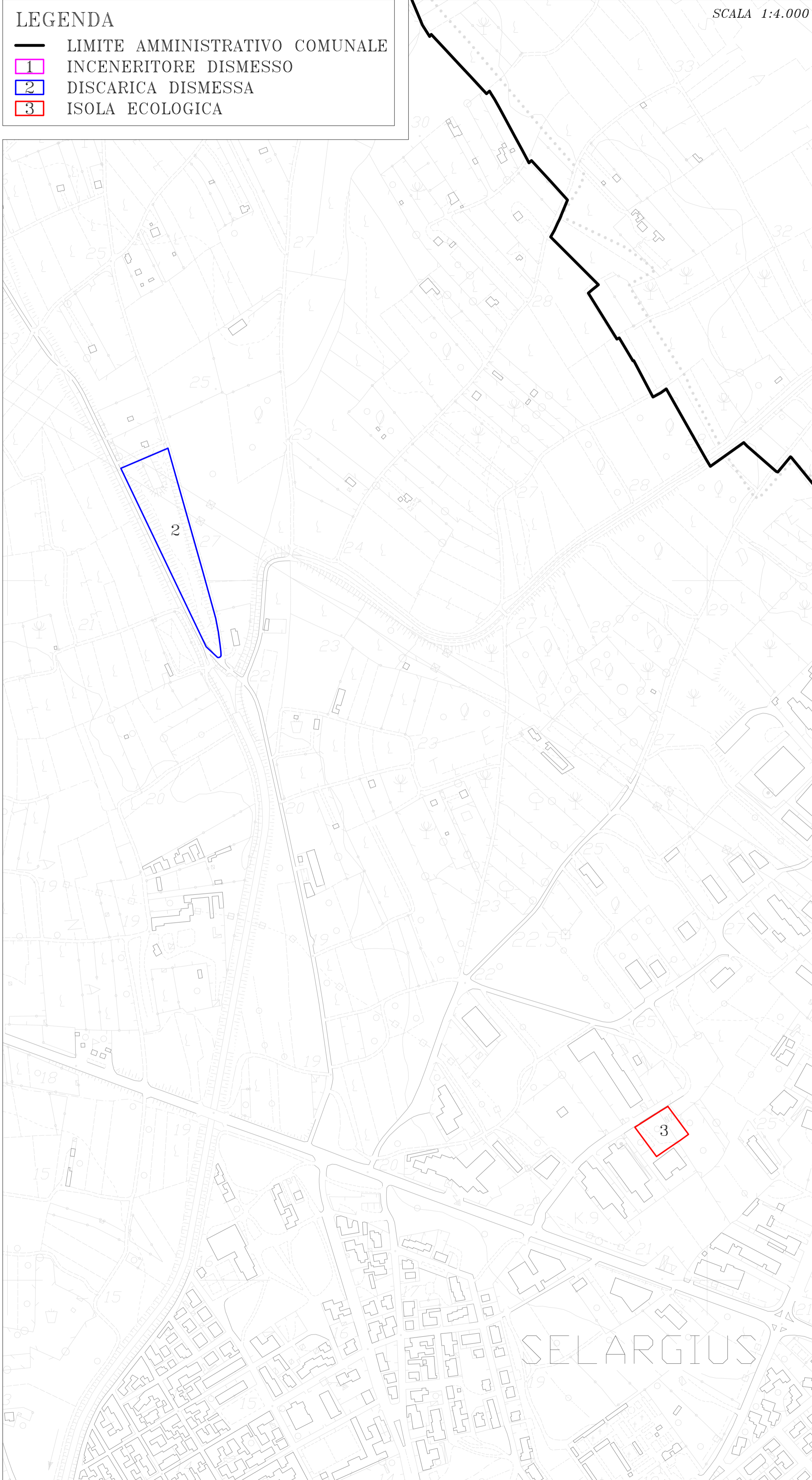


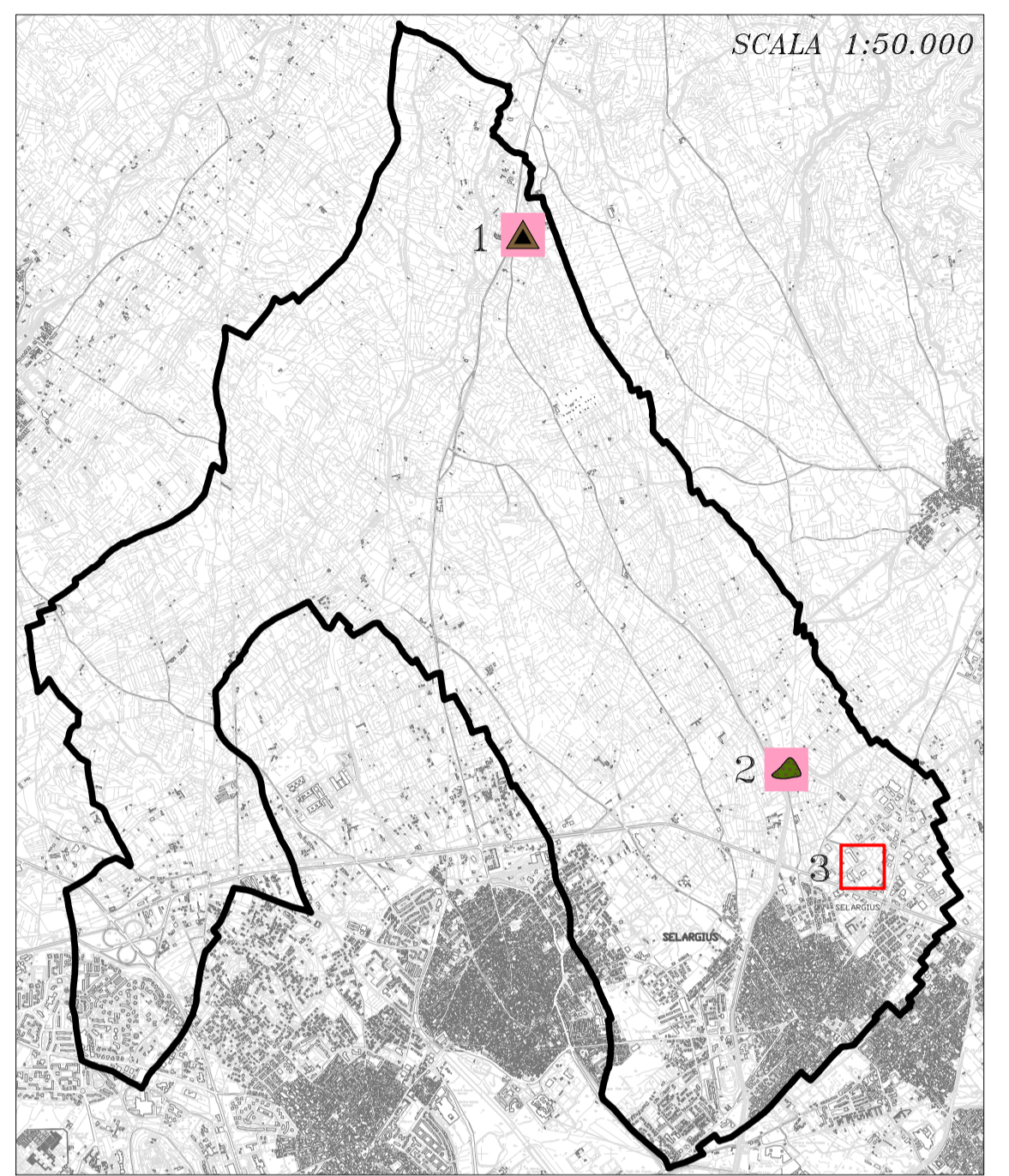
- LEGENDA**
- LIMITE AMMINISTRATIVO COMUNALE
  - 1 INCENERITORE DISMESSO
  - 2 DISCARICA DISMESSA
  - 3 ISOLA ECOLOGICA



- LEGENDA**
- LIMITE AMMINISTRATIVO COMUNALE
  - 1 INCENERITORE DISMESSO
  - 2 DISCARICA DISMESSA
  - 3 ISOLA ECOLOGICA



- LEGENDA**
- LIMITE AMMINISTRATIVO COMUNALE
  - 1 INCENERITORE DISMESSO
  - 2 DISCARICA DISMESSA
  - 3 ISOLA ECOLOGICA



Base cartografica: Carta Tecnica Regionale 1997

<b>ELABORATO NON VARIATO</b> RISPETTO A DELIB. C.C. N.73 DEL 2017		ALLEGATO ALLA DELIBERA DI ..... N. .... DEL .....
<b>COMUNE DI SELARGIUS</b> Città Metropolitana di Cagliari Assessorato all'Urbanistica AREA 5: Urbanistica - Edilizia - SUAPE		
<b>PIANO URBANISTICO COMUNALE</b> <b>VARIANTE N.1</b>		
ASSETTO INSEDIATIVO		
<b>SISTEMA DELLE INFRASTRUTTURE</b>		
Rappresentazione della rete dei rifiuti in tutto il territorio comunale.	<b>Elaborato N. 4</b>  Data: Dicembre 2010 Agg.:	
<b>Direttore d'Area:</b> Dott. Ing. Pierpaolo Fois		Licenza Autocad MAP 3D 2011 n. serie 391-79990373
<b>Staff del Sindaco:</b> Dott. Ing. Maura Salis		<b>Scala:</b> VARIE
<b>VARIANTE N. 1</b> <b>Area 5:</b> Dott. Ing. Pierpaolo Fois		
<b>PUC ADEGUATO AL PPR E AL PAI</b>		
<b>Ufficio Aperto del Piano:</b> Dott. Ing. Pierpaolo Fois Responsabile Unità di Progetto - Geom. Raffaele Cara Staff del Sindaco - Dott. Ing. Maura Salis Staff del Sindaco - Dott. Ing. Valeria Sarritau Elaborazioni cartografiche - Geom. Daniela Diana		
Il Sindaco (Pier Luigi Concu)		