



COMUNE DI SELARGIUS
Città Metropolitana di Cagliari
Assessorato all'Urbanistica
AREA 5: Urbanistica - Edilizia - SUAPE

PIANO URBANISTICO COMUNALE
VARIANTE N.1

ASSETTO INSEDIATIVO

SISTEMA DELLE INFRASTRUTTURE

Rappresentazione della rete dell'energia elettrica
ricadente in tutto il territorio comunale.

Elaborato N. 12

Data: Giugno 2011
Agg.:

Licenza Autodesk MAP 3D 2011
n. serie 391-79990373

Direttore d'Area: Dott. Ing. Pierpaolo Fois

Staff del Sindaco: Dott. Ing. Maura Salis
VARIANTE N. 1
Area 5: Dott. Ing. Pierpaolo Fois

Scala: 1:10.000

PUC ADEGUATO AL PPR E AL PAI

Ufficio Aperto del Piano:




Dott. Ing. Pierpaolo Fois
Responsabile Unità di Progetto - Geom. Raffaele Cara
Staff del Sindaco Coordinatore - Dott. Ing. Maura Salis
Staff del Sindaco - Dott. Ing. Valeria Sarriga
Elaborazioni cartografiche - Geom. Daniela Diana
Elaborazioni GIS - Geom. Giuseppe Monni
Elaborazioni cartografiche - Restitutista Giuseppe Deiana



Il Sindaco
(Pier Luigi Concu)

Base cartografica: Carta Tecnica Regionale 1997

LEGENDA

-  LIMITE AMMINISTRATIVO COMUNALE
-  LINEE AEREE
-  MANUFATTI A SERVIZIO DELLA RETE ELETTRICA:
sottostazioni della rete elettrica